



แผนการป้องกันและแก้ไขปัญหาย้ายแปลง  
องค์การบริหารส่วนตำบลทุ่งโพธิ์ พ.ศ. ๒๕๖๘



โดย

งานป้องกันและบรรเทาสาธารณภัย  
สำนักปลัดองค์การบริหารส่วนตำบลทุ่งโพธิ์  
อำเภอจุฬาภรณ์ จังหวัดนครศรีธรรมราช  
โทรศัพท์ ๐-๗๕๓๕-๕๖๓๑

## คำนำ

สถานการณ์ภัยแล้งของตำบลทุ่งโพธิ์ ในปี ๒๕๖๐ ถึง ปี ๒๕๖๘ มีแนวโน้มเกิดขึ้นอย่างต่อเนื่องและซับซ้อนมากขึ้น มีสาเหตุเนื่องจากความแปรปรวนของสภาพภูมิอากาศของโลก ความเสื่อมโทรมของทรัพยากรธรรมชาติ ประกอบกับการเปลี่ยนแปลงโครงสร้างของสังคมไทยจากสังคมชนบทไปสู่สังคมเมืองอย่างรวดเร็ว ทำให้ประชาชนมีโอกาสอยู่ในพื้นที่เสี่ยงภัยเพิ่มมากขึ้น ส่งผลให้ความเสียหายจากภัยแล้งทวีความรุนแรงมากยิ่งขึ้น

องค์กรปกครองส่วนท้องถิ่นเป็นหน่วยงานที่มีความใกล้ชิดกับประชาชน และมีบทบาทภารกิจในการให้ความช่วยเหลือและบรรเทาสาธารณภัยในลำดับแรกก่อนที่หน่วยงานภายนอกจะเข้าไปให้ความช่วยเหลือประกอบกับพระราชบัญญัติป้องกันและบรรเทาสาธารณภัย พ.ศ. ๒๕๕๐ มาตรา ๒๐ กำหนดให้องค์กรปกครองส่วนท้องถิ่นแห่งพื้นที่มีหน้าที่ป้องกันและบรรเทาสาธารณภัยในเขตท้องถิ่นของตนเอง โดยมีผู้บริหารท้องถิ่นขององค์กรปกครองส่วนท้องถิ่นแห่งพื้นที่นั้นเป็นผู้รับผิดชอบในฐานะผู้อำนวยการท้องถิ่น และแผนการป้องกันและบรรเทาสาธารณภัยแห่งชาติ พ.ศ.๒๕๖๔ - ๒๕๗๐ ได้กำหนดให้กองอำนาจการป้องกันและบรรเทาสาธารณภัยแห่งพื้นที่ ทำหน้าที่อำนาจการ ควบคุม ปฏิบัติการป้องกันและบรรเทาสาธารณภัย รวมทั้งจัดตั้งศูนย์ปฏิบัติการฉุกเฉินและเผชิญเหตุเมื่อเกิดสาธารณภัยขึ้น โดยมีผู้อำนวยการท้องถิ่น เป็นผู้ควบคุมและสั่งการในการป้องกันและบรรเทาสาธารณภัยที่เกิดขึ้นจนกว่าสถานการณ์จะกลับเข้าสู่สภาวะปกติ พร้อมทั้งแผนปฏิบัติการในการป้องกันและบรรเทาสาธารณภัยขององค์กรปกครองส่วนท้องถิ่น จึงถือเป็นภารกิจสำคัญขององค์กรปกครองส่วนท้องถิ่นจะต้องเตรียมความพร้อมในการป้องกันและบรรเทาสาธารณภัย รวมถึงการพัฒนาขีดความสามารถในการเผชิญเหตุและให้ความช่วยเหลือผู้ประสบภัย ภายหลังจากสถานการณ์สิ้นสุด

ดังนั้น องค์การบริหารส่วนตำบลทุ่งโพธิ์ จึงได้จัดทำแผนปฏิบัติการในการป้องกันและแก้ไขปัญหาภัยแล้ง ประจำปี ๒๕๖๘ ขึ้น เพื่อเป็นแนวทางปฏิบัติในการเตรียมความพร้อมการแจ้งเตือนภัยและการดำเนินการให้ความช่วยเหลือผู้ประสบภัยแล้งร่วมกับหน่วยราชการต่างๆ

นายกองค์การบริหารส่วนตำบลทุ่งโพธิ์  
ผู้อำนวยการท้องถิ่น

# สารบัญ

เรื่อง	หน้า
<b>๑. สภาพทั่วไปของ อบต.ทุ่งโพธิ์</b>	๑
๑.๑ ลักษณะการปกครอง	๑
๑.๒ ลักษณะภูมิประเทศ	๑
๑.๓ เส้นทางคมนาคม	๑
๑.๔ การคมนาคม	๒
๑.๕ การศึกษา	๒
๑.๖ สาธารณสุข	๒
๑.๗ การท่องเที่ยวและประเพณี	๒
๑.๘ การประกอบอาชีพ	๓
๑.๙ เส้นทางคมนาคม (การขนส่งทางรถยนต์, ทางบก, ทางน้ำ, ทางอากาศ)	๓
๑.๑๐ แหล่งแม่น้ำลำคลอง/ข้อมูลสระน้ำ	๓-๔
๑.๑๑ สถานที่สำคัญ	๔-๕
๑.๑๒ แผนที่พื้นที่เสี่ยงภัยของอปท.	๖
<b>๒. สถานการณ์และแนวโน้มการเกิดสาธารณภัย</b>	๗
๒.๑ สถานการณ์สาธารณภัย	๗
๒.๒ สถิติภัย	๗
๒.๓ สถานการณ์/ความเสี่ยงจากสาธารณภัยที่เกิดขึ้นในพื้นที่อบต.ทุ่งโพธิ์	๘
๒.๔. หน่วยงานปฏิบัติการร่วม	๘
<b>๓. วัตถุประสงค์</b>	๙
<b>๔. ขั้นตอนการปฏิบัติ</b>	๙
๔.๑ ขั้นตอนที่ ๑ การดำเนินการเตรียมความพร้อมก่อนเกิดภัย	๘
๔.๒. ขั้นตอนที่ ๒ การดำเนินงานเมื่อเกิดสถานการณ์	๘-๑๐
๔.๓. ขั้นตอนที่ ๓ การดำเนินงานภายหลังสิ้นสุดสถานการณ์	๑๐
<b>๕. อัตรากำลังบุคลากร</b>	๑๐
<b>๖. การติดต่อสื่อสาร</b>	๑๐
<b>๗. การรายงาน</b>	๑๐
<b>ภาคผนวก</b>	

- ประกาศองค์การบริหารส่วนตำบลทุ่งโพธิ์ เรื่อง ประกาศแต่งตั้งคณะกรรมการจัดทำแผนป้องกันและบรรเทาสาธารณภัยขององค์การบริหารส่วนตำบลทุ่งโพธิ์ ประจำปี พ.ศ.๒๕๖๘
- ข้อมูลระบบประปา
- ประกาศองค์การบริหารส่วนตำบลทุ่งโพธิ์ เรื่องแผนป้องกันและแก้ไขปัญหาภัยแล้งองค์การบริหารส่วนตำบลทุ่งโพธิ์ พ.ศ.๒๕๖๘

แผนปฏิบัติการป้องกันและแก้ไขปัญหาภัยแล้ง ปี พ.ศ. ๒๕๖๘  
องค์การบริหารส่วนตำบลทุ่งโพธิ์

๑. สภาพทั่วไปขององค์การบริหารส่วนตำบลทุ่งโพธิ์

องค์การบริหารส่วนตำบลทุ่งโพธิ์ ตั้งอยู่ที่ เลขที่ ๗๖ หมู่ที่ ๑ ตำบลทุ่งโพธิ์ อำเภोजุฬาราชมนตรี จังหวัดนครศรีธรรมราช มีพื้นที่ประมาณ ๕๑.๑๕ ตารางกิโลเมตร หรือประมาณ ๓๑,๙๖๘.๗๕ ไร่ มีอาณาเขตติดต่อกับพื้นที่ต่างๆ ดังนี้

ทิศเหนือ	ติดต่อกับ	ตำบลร่อนพิบูลย์	อ.ร่อนพิบูลย์	จ.นครศรีธรรมราช
ทิศใต้	ติดต่อกับ	ตำบลสามตำบล	อ.จุฬาราชมนตรี	จ.นครศรีธรรมราช
ทิศตะวันออก	ติดต่อกับ	ตำบลควนเกย	อ.ร่อนพิบูลย์	จ.นครศรีธรรมราช
ทิศตะวันตก	ติดต่อกับ	ตำบลร่อนพิบูลย์	อ.ร่อนพิบูลย์	จ.นครศรีธรรมราช

๑.๑. ลักษณะการปกครอง

การปกครองส่วนท้องถิ่น

การปกครองแบ่งออกเป็น ๘ หมู่บ้าน

จำนวนครัวเรือน ๓,๕๗๑ ครัวเรือน

ประชากร รวมทั้งตำบล ๙,๘๓๖ คน (ที่มา : ปี ๒๕๖๘ (เดือนมกราคม) สำนักทะเบียนอำเภोजุฬาราชมนตรี)

๑) หมู่ที่ ๑ บ้านทุ่งโพธิ์	จำนวน ๑,๓๘๗ คน
๒) หมู่ที่ ๒ บ้านโคกแร่	จำนวน ๑,๑๐๓ คน
๓) หมู่ที่ ๓ บ้านเขานา	จำนวน ๕๕๔ คน
๔) หมู่ที่ ๔ บ้านไสหินตั้ง	จำนวน ๑,๙๒๗ คน
๕) หมู่ที่ ๕ บ้านอายเลา	จำนวน ๑,๗๘๗ คน
๖) หมู่ที่ ๖ บ้านเตาปูน	จำนวน ๑,๓๙๓ คน
๗) หมู่ที่ ๗ บ้านเหนือคลอง	จำนวน ๗๒๐ คน
๘) หมู่ที่ ๘ บ้านควนตอ	จำนวน ๙๖๕ คน

ศาสนา

การนับถือศาสนาชาวตำบลทุ่งโพธิ์ ส่วนใหญ่นับถือ ศาสนาพุทธ ๑๐๐%

๑.๒. ลักษณะภูมิประเทศ

ลักษณะภูมิประเทศของตำบลทุ่งโพธิ์ มีลักษณะเป็นที่ราบเชิงเขา ประชากรส่วนใหญ่ประกอบอาชีพเกษตรกรรม

๑.๓. เส้นทางคมนาคม

องค์การบริหารส่วนตำบลทุ่งโพธิ์ มีเส้นทางคมนาคมสายหลักผ่านตำบลคือ ถนนหลวงสาย ๔๑ ทุ่งสง – พัทลุง ถนนสาย ๔๐๔๕ บ้านสวนอายเลา – บ้านก้างปลา และ ถนนสาย๔๒๒๗ สำนักขึ้น – เหนือคลอง ที่สำคัญสามารถเดินทางติดต่อกันระหว่าง องค์การบริหารส่วนตำบล และอำเภอต่างๆ ได้อย่างรวดเร็ว โดยสามารถเดินทางได้ทางรถยนต์บนถนนทางหลวงหมายเลข ๔๑

## ๑.๔. การคมนาคม

องค์การบริหารส่วนตำบลทุ่งโพธิ์ ใช้การคมนาคมโดยทางบก การเดินส่วนใหญ่ใช้รถยนต์และรถจักรยานยนต์ส่วนตัว เนื่องจากไม่มีรถประจำทาง ไม่มีรถไฟผ่าน การใช้รถใช้ถนนไม่หนาแน่น ไม่ค่อยเกิดอุบัติเหตุทางถนน องค์การบริหารส่วนตำบลทุ่งโพธิ์ ห่างจากอำเภอจุฬาภรณ์ ประมาณ ๘ กิโลเมตร

## ๑.๕. การศึกษา

องค์การบริหารส่วนตำบลทุ่งโพธิ์ มีหน่วยงานและสถานศึกษาที่เป็นของรัฐบาล ไม่มีของเอกชน ตั้งแต่ในระดับการศึกษาขั้นพื้นฐาน (เด็กเล็ก - มัธยมศึกษาตอนปลาย) และการศึกษานอกระบบและตามอัธยาศัย ดังนี้

### ๖.๑ สังกัดกระทรวงศึกษาธิการ

- สำนักงานคณะกรรมการการศึกษาขั้นพื้นฐาน (สพฐ.) นครศรีธรรมราช เขต ๓ จำนวน ๔ โรงเรียน จัดการเรียนการสอนระดับอนุบาลถึงประถมศึกษาปีที่ ๖ จำนวน ๔ โรงเรียน คือโรงเรียนวัดทุ่งโพธิ์ โรงเรียนวัดแร่ราษฎร์สุทัศน์ โรงเรียนบ้านไสหินตั้ง และโรงเรียนบ้านเหนือคลอง จัดการเรียนการสอนระดับอนุบาลถึงมัธยมศึกษาปีที่ ๓ (โรงเรียนขยายโอกาส) จำนวน ๑ โรงเรียน คือโรงเรียนบ้านอายุเลา

- สำนักงานคณะกรรมการการศึกษานอกระบบและตามอัธยาศัย (กศน.) ของอำเภอจุฬาภรณ์ จัดการเรียนการสอนระดับมัธยมศึกษาตอนต้น และมัธยมศึกษาตอนปลาย

๖.๒ สังกัดองค์การบริหารส่วนตำบลทุ่งโพธิ์ จำนวน ๒ ศูนย์ จัดการเรียนการสอนก่อนวัยเรียน คือศูนย์พัฒนาเด็กเล็กบ้านอายุเลา และศูนย์พัฒนาเด็กเล็กบ้านควนตอ

## ๑.๖. การสาธารณสุข

### ข้อมูลสถานบริการสาธารณสุข

สถานบริการสาธารณสุขของรัฐกระทรวงสาธารณสุข จำนวน ๑ แห่ง ดังนี้

- โรงพยาบาลส่งเสริมสุขภาพตำบลบ้านอายุเลา

## ๑.๗. การท่องเที่ยวและประเพณี

### ๑.๗.๑ สถานที่ท่องเที่ยว

สถานที่ท่องเที่ยวขององค์การบริหารส่วนตำบลทุ่งโพธิ์ มีแห่งเดียว คือศิลาจารึกหุบเขาช่องคอย

### ๑.๗.๒ งานประเพณี

๑. ประเพณีแห่ผ้าขึ้นธาตุ (Hae Pha Khuen That Festival) จัดขึ้นช่วง : วันที่ ๒๘ กุมภาพันธ์ แห่ผ้าขึ้นห่มไอศฐานเจดีย์พระบรมธาตุเมืองนคร ซึ่งสมัยก่อนเรียกว่า "แห่ผ้าพระบฏขึ้นธาตุ" กระทำกันในวันมาฆบูชา ปีละครั้ง โดยองค์การบริหารส่วนตำบลทุ่งโพธิ์ จัดร่วมกับอำเภอจุฬาภรณ์

๒. ประเพณีสารทเดือนสิบ (Festival of the Tenth Lunar Month) จัดขึ้นช่วง : วันแรม ๑๓ ค่ำ เดือน ๑๐ เป็นงานบุญประเพณีของคนภาคใต้ ของประเทศไทย โดยเฉพาะชาวนครศรีธรรมราชที่ได้รับอิทธิพลด้านความเชื่อซึ่งมาจากทางศาสนาพราหมณ์ โดยมีการผสมผสานกับความเชื่อทางพระพุทธศาสนา ซึ่งเข้ามาในภายหลังโดยมีจุดมุ่งหมายสำคัญเพื่อเป็นการอุทิศส่วนกุศลให้แก่ดวงวิญญาณ ของบรรพชนและญาติที่ล่วงลับ ซึ่งได้รับการปล่อยตัวมาจากนรกที่ตนต้องจองจำอยู่เนื่องจากผลกรรมที่ตนได้เคยทำไว้ตอนที่ยังมีชีวิตอยู่ โดยชาวบ้านตำบลทุ่งโพธิ์ จัดทำขนมพอง ลา สะบ้า ไข่ปลา ขนมเจาะหู ขนมดีซำ และอื่นๆ ซึ่งชาวบ้านช่วยกันทำขึ้นแต่ละหมู่บ้านจำนวน ๘ หมู่บ้าน ไปถวายที่วัดที่อยู่ในตำบลทุ่งโพธิ์และตำบลใกล้เคียง

## ๑.๘. การประกอบอาชีพ

ประชากรส่วนใหญ่ของ องค์การบริหารส่วนตำบลทุ่งโพธิ์ ประมาณร้อยละ ๖๐ ประกอบอาชีพ ทำสวน รองลงมาได้แก่ ด้านทำไร่ ประมาณร้อยละ ๓๐ ด้านการเลี้ยงสัตว์ ประมาณร้อยละ ๑๐ เนื่องจากสภาพ ภูมิศาสตร์ที่เหมาะสมกับ การเพาะปลูก /การเลี้ยงสัตว์ เฉลี่ยรายได้ประชากรต่อหัว/ต่อปี ประมาณ ๔๕,๐๐๐ บาท

ที่มา : (สำนักงานพัฒนาชุมชนอำเภอจุฬาภรณ์)

## ๑.๙. เส้นทางคมนาคม (การขนส่งทางรถยนต์ ทางบก ทางน้ำ ทางอากาศ)

องค์การบริหารส่วนตำบลทุ่งโพธิ์ มีเส้นทางคมนาคมสายหลักผ่านตำบลคือ ถนนหลวงสาย ๔๑ ทุ่งสง – พัทลุง ถนนสาย ๔๐๔๕ บ้านสวนอายุเลา – บ้านกำปลา และ ถนนสาย ๔๒๒๗ สำนักขึ้น – เหนือคลอง

ที่สำคัญสามารถเดินทางติดต่อกันระหว่าง องค์การบริหารส่วนตำบล และอำเภอต่างๆ ได้อย่างรวดเร็ว โดยสามารถเดินทางได้ทางรถยนต์บนถนนทางหลวงหมายเลข ๔๑

### ๑.๑๐. แหล่งแม่น้ำลำคลอง

ตำบลทุ่งโพธิ์ ไม่มีลำคลองขนาดใหญ่ โดยทั่วไปเรียกน้ำที่มีว่าคลอง ซึ่งในพื้นที่มีคลองสายสำคัญที่ ไหลผ่านหมู่บ้าน คือ คลองใหญ่ ต้นน้ำเกิดจากเทือกเขาในบ้านเหนือคลอง หมู่ที่ ๗ ตำบลทุ่งโพธิ์ ไหลผ่านบ้านไร่ใหญ่ บ้านทุ่งนาใหม่ บ้านอายุเลา บ้านต้นโหนด หมู่ที่ ๕ และบ้านเขาตริก หมู่ที่ ๓ ตำบลทุ่งโพธิ์ เรียกคลองใหญ่ เข้าสู่เขต หมู่ที่ ๖ ตำบลร่อนพิบูลย์ อำเภอร่อนพิบูลย์ เรียกคลองแร่

#### ๑.๑๐.๑ ข้อมูลสระน้ำ

องค์การบริหารส่วนตำบลทุ่งโพธิ์ มีอยู่ด้วยกันหลายสระโดยแยกเป็นหมู่บ้าน ได้แก่

๑. หมู่ที่ ๑ บ้านทุ่งโพธิ์ จำนวน ๓ สระ
๒. หมู่ที่ ๔ บ้านไสหินตั้ง จำนวน ๓ สระ
๓. หมู่ที่ ๖ บ้านเตาปูน จำนวน ๑ สระ
๔. หมู่ที่ ๘ บ้านควนตอ จำนวน ๑ สระ

#### ๑.๑๐.๒ ข้อมูลระบบประปา

องค์การบริหารส่วนตำบลทุ่งโพธิ์ มีอยู่ด้วยกันทั้งหมด ตัว ได้แก่

##### ๑. หมู่ที่ ๑ บ้านทุ่งโพธิ์

- ประปาผิวดินบ้านทุ่งโพธิ์ จำนวน ๑ ตัว
- ประปาผิวดินบ้านนายสมนึก จำนวน ๑ ตัว
- ประปาผิวดินบ้านไสเวา จำนวน ๑ ตัว

##### ๒. หมู่ที่ ๒ บ้านโคกแร่

- ประปาผิวดินบ้านโคกแร่ จำนวน ๑ ตัว
- ประปาผิวดินบ้านชายเขา (ถ้ำแรงตัน) จำนวน ๑ ตัว

##### ๓. หมู่ที่ ๓ บ้านเขานา

- ประปาผิวดินนบเขาตริก จำนวน ๑ ตัว

##### ๔. หมู่ที่ ๔ บ้านไสหินตั้ง

- ประปาผิวดินบ้านไสหินตั้ง จำนวน ๑ ตัว
- ประปาบาดาลบ้านในอ่าว จำนวน ๑ ตัว
- ประปาบาดาลออกวัดสำนักขึ้น จำนวน ๑ ตัว

๕. หมู่ที่ ๕ บ้านอายเลา
- ประปาผิวดินบ้านอายเลา (ช่องควน) จำนวน ๑ ตัว
  - ประปาผิวดินบ้านทุ่งนาใหม่ จำนวน ๑ ตัว
๓. หมู่ที่ ๖ บ้านเตาปูน
- ประปาผิวดินบ้านคลองชัน (ถ้ำแรงตัน) จำนวน ๑ ตัว
  - ประปาบาดาลบ้านนกจาบ จำนวน ๑ ตัว
๔. หมู่ที่ ๗ บ้านเหนือคลอง
- ประปาผิวดินบ้านห้วยน้ำผุด (ถ้ำแรงตัน) จำนวน ๑ ตัว
  - ประปาผิวดินบ้านเหนือคลอง จำนวน ๑ ตัว
  - ประปาผิวดินห้วยบ่อจันทร์ จำนวน ๑ ตัว
  - ประปาบาดาลบ้านห้วยน้ำผุด จำนวน ๑ ตัว
๕. หมู่ที่ ๘ บ้านควนตอ
- ประปาถ้ำแรงตันบ้านควนตอ (บ้านนายช่วง) จำนวน ๑ ตัว
  - ประปาผิวดินบ้านควนตอ (ถ้ำแรงตัน) จำนวน ๑ ตัว
  - ประปาบาดาลบ้านทับควาย (บ้านนายลิขิต) จำนวน ๑ ตัว

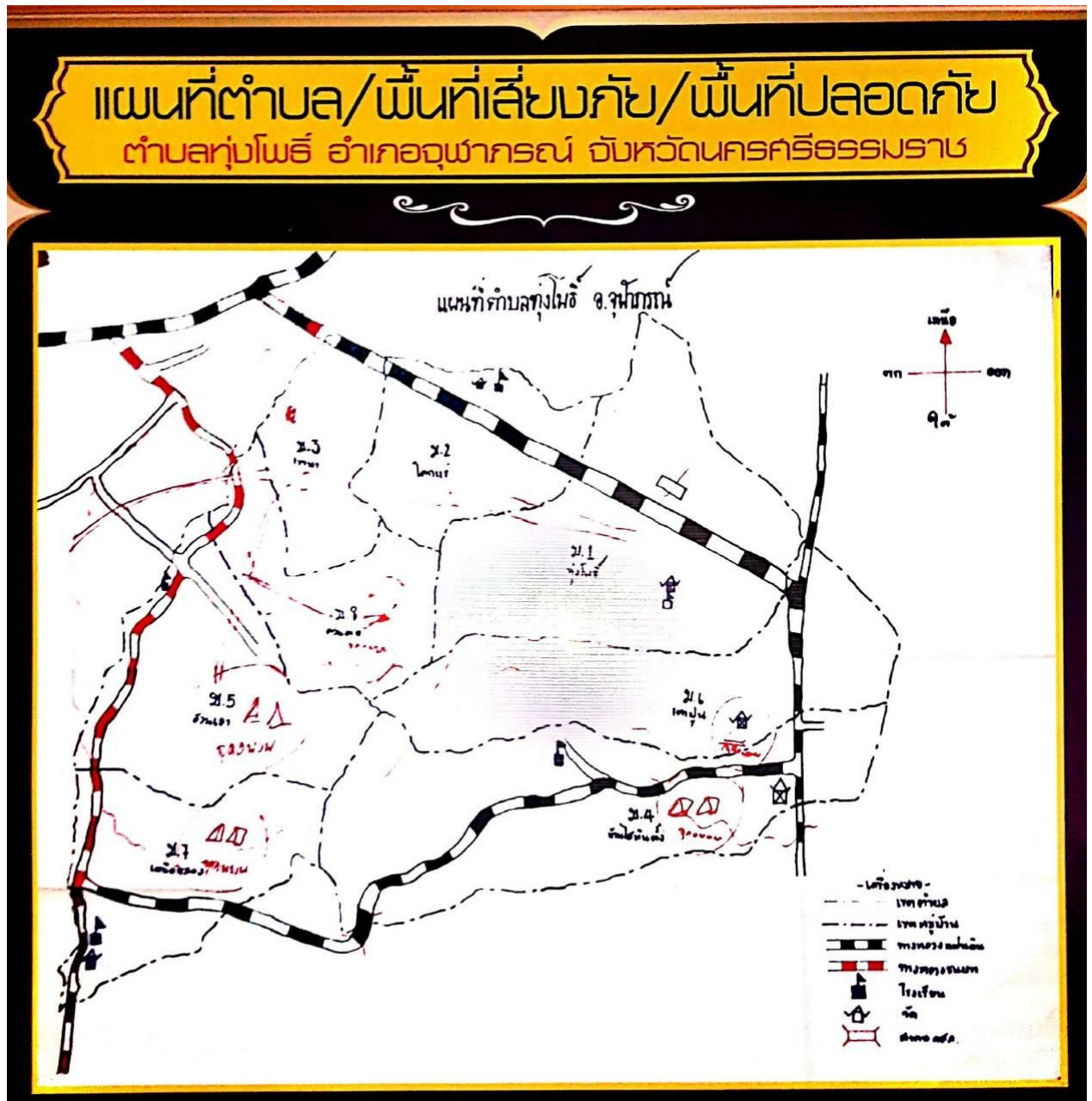
๑.๑๑. สถานที่สำคัญ

พื้นที่	สถานที่สำคัญ (ระบุนายละเอียด)	พิกัดทางภูมิศาสตร์
หมู่ที่ ๑	องค์การบริหารส่วนตำบลทุ่งโพธิ์ โรงเรียนวัดทุ่งโพธิ์ วัดโพธิ์วงศาราม	ละติจูด ๘.๑๑๘๑๕๐ ลองจิจูด ๙๙.๘๗๖๘๕๑ ละติจูด ๘.๑๑๑๗๓๕ ลองจิจูด ๙๙.๘๗๒๕๖๘ ละติจูด ๘.๑๑๒๖๐๓ ลองจิจูด ๙๙.๘๗๒๖๘๘
หมู่ที่ ๒	ศูนย์ศึกษานอกโรงเรียน อำเภอจุฬาภรณ์ โรงเรียนวัดแร่ราษฎร์สุทัศน์ วัดแร่ราษฎร์สุทัศน์	ละติจูด ๘.๑๒๙๕๓๘ ลองจิจูด ๙๙.๘๖๑๘๓๕ ละติจูด ๘.๑๓๑๕๕๕ ลองจิจูด ๙๙.๘๕๕๕๒๗ ละติจูด ๘.๑๓๑๒๖๘ ลองจิจูด ๙๙.๘๕๓๖๓๔
หมู่ที่ ๔	โรงเรียนบ้านไสหินตั้ง	ละติจูด ๘.๐๙๒๘๗๔ ลองจิจูด ๙๙.๘๗๐๘๕๗
หมู่ที่ ๕	รพ.สต.บ้านอายเลา โรงเรียนบ้านอายเลา ศูนย์พัฒนาเด็กเล็กบ้านอายเลา วัดควนแดงบน	ละติจูด ๘.๑๒๕๐๒๖ ลองจิจูด ๙๙.๘๐๒๔๑๙ ละติจูด ๘.๑๒๓๔๕๔ ลองจิจูด ๙๙.๗๙๕๕๕๕ ละติจูด ๘.๑๒๓๕๘๙ ลองจิจูด ๙๙.๘๐๒๕๑๒
หมู่ที่ ๖	วัดป่าโทก	ละติจูด ๘.๑๐๓๐๐๕ ลองจิจูด ๙๙.๘๘๐๙๔๔
หมู่ที่ ๗	โรงเรียนบ้านเหนือคลอง สำนักสงฆ์สว่างนาราม (เหนือคลอง)	ละติจูด ๘.๐๗๖๘๘๙ ลองจิจูด ๙๙.๗๗๗๐๔๓ ละติจูด ๘.๐๗๖๐๙๒ ลองจิจูด ๙๙.๗๗๕๗๘๘
หมู่ที่ ๘	ศูนย์พัฒนาเด็กเล็กบ้านควนตอ	ละติจูด ๘.๑๒๑๐๖๖ ลองจิจูด ๙๙.๘๓๒๖๘๘
รวม	สถานที่ราชการ ๑ แห่ง สถานการณ์บริการสาธารณสุข ๑ แห่ง สถาบันการศึกษา ๗ แห่ง สถานที่ตั้งทางศาสนา ๕ แห่ง	

หมายเหตุ วิธีการระบุพิกัดทางภูมิศาสตร์ ดูรายละเอียดเพิ่มเติม “การหาค่าพิกัดละติจูด ลองจิจูด จาก Google Maps”



๑.๑๒. แผนที่พื้นที่เสี่ยงภัยของอปท.



CS | สแกนด้วย CamScanner

## ๒. สถานการณ์และแนวโน้มการเกิดสาธารณภัย

### ๒.๑ สถานการณ์สาธารณภัย

สถานการณ์สาธารณภัยที่เกิดขึ้นในพื้นที่ องค์การบริหารส่วนตำบลทุ่งโพธิ์ ส่วนใหญ่เกิดภัยจากอุทกภัย โดยมีปัจจัยเสี่ยงมาจากการทำลายทรัพยากรธรรมชาติจากมนุษย์ และอีกทั้งทางด้านทิศตะวันออกเป็นที่ราบลุ่ม โดยเฉพาะในพื้นที่หมู่ ๒ บ้านโคกแร่ หมู่ที่ ๓ บ้านเขานา และหมู่ที่ ๕ บ้านอายุเภา ที่เกิดภัยบ่อยครั้ง และจากสถานการณ์สาธารณภัยดังกล่าว มักจะมีผู้ประสบภัยที่ได้รับผลกระทบต่อชีวิตและทรัพย์สิน ตั้งแต่การบาดเจ็บเล็กน้อยไปจนถึงขั้นรุนแรงเสียชีวิต

### ๒.๒ สถิติภัย

สถานการณ์สาธารณภัยของ องค์การบริหารส่วนตำบลทุ่งโพธิ์ ที่เกิดขึ้นและสร้างความสูญเสียต่อชีวิต และทรัพย์สินของประชาชนในรอบ ๕ ปีที่ผ่านมา (พ.ศ.๒๕๖๓ -๒๕๖๗) มีดังนี้

ตาราง : สถิติการเกิดภัยแล้งของ องค์การบริหารส่วนตำบลทุ่งโพธิ์

พ.ศ.	จำนวนครั้งที่เกิดภัย (ครั้ง)	พื้นที่ประสบภัย (หมู่ที่/ชุมชน)	ผลกระทบความเสียหาย			มูลค่าความเสียหาย (ล้านบาท)
			จำนวนครัวเรือนที่ประสบภัย	พื้นที่การเกษตรเสียหาย (ไร่)	จำนวนสัตว์ที่รับผลกระทบ (ตัว)	
๒๕๖๓	-	-	-	-	-	-
๒๕๖๔	-	-	-	-	-	-
๒๕๖๕	-	-	-	-	-	-
๒๕๖๖	๑	๑-๘	-	-	-	-
๒๕๖๗	๑	๗	๑	๐.๕	-	๒,๐๒๔
รวม	๒	๑-๘	๑	๐.๕	-	๒,๐๒๔

(ที่มา : แผนป้องกันและบรรเทาสาธารณภัย ข้อมูล ณ เดือน กุมภาพันธ์ พ.ศ.๒๕๖๘)

### ๒.๓ สถานการณ์/ความเสี่ยงจากสาธารณสุขที่เกิดขึ้นในพื้นที่องค์การบริหารส่วนตำบลทุ่งโพธิ์

จากการวิเคราะห์สถานการณ์สาธารณสุขและการประเมินความเสี่ยงจากสาธารณสุขที่เกิดขึ้นในพื้นที่องค์การบริหารส่วนตำบลทุ่งโพธิ์ มีประเภทของภัย ระดับความเสี่ยง และปัจจัยสาเหตุที่ทำให้เกิดความเสี่ยงจากสาธารณสุข ดังนี้

: ตารางแสดงปัจจัย/สาเหตุที่ทำให้เกิดความเสี่ยงจากสาธารณสุข

ประเภทของภัย	ระดับความเสี่ยงภัย			ปัจจัย/สาเหตุ ที่ทำให้เกิดความเสี่ยงจากสาธารณสุข
	เสี่ยงสูง	เสี่ยงปานกลาง	เสี่ยงต่ำ	
ภัยแล้ง	หมู่ที่	หมู่ที่ ๑,๔,๖	หมู่ที่ ๒,๓,๕,๗,๘	<p><b>ความเปราะบาง</b></p> <p>๑. น้ำคลองแห้ง</p> <p>๒. ฝนไม่ตกเป็นเวลานาน</p> <p>๓. น้ำบาดาลแห้ง</p> <p>๕. พื้นที่ส่วนใหญ่เป็นพื้นที่ทางเกษตร เกษตรกรจึงมีความต้องการใช้น้ำ ในปริมาณมากอย่างต่อเนื่อง</p> <p><b>ความอ่อนแอ</b></p> <p>๑. อยู่ไกลแหล่งน้ำ</p> <p>๒. ประปาหมู่บ้านยังไม่ถึง</p> <p>๓. หนองน้ำแห้งขอด</p> <p><b>ศักยภาพ</b></p> <p>๑. รถบรรทุกน้ำ</p> <p>๒. ประปาหมู่บ้าน</p>

จากการวิเคราะห์สถานการณ์สาธารณสุขและการประเมินความเสี่ยงจากสาธารณสุข ภายใต้ฐานข้อมูลสถานการณ์สาธารณสุข สถิติการเกิดภัย ความถี่การเกิดภัย และปัจจัยที่ทำให้เกิดความเสี่ยงจากสาธารณสุข สามารถจัดลำดับความเสี่ยงจากมากไปหาน้อยตามลำดับได้ ดังนี้

: ลำดับความเสี่ยงภัยขององค์การบริหารส่วนตำบลทุ่งโพธิ์

ภัยที่เกิดจากธรรมชาติ	ภัยที่เกิดจากการกระทำของมนุษย์
๑. วาตภัย	๑. อุบัติเหตุทางถนน
๒. ภัยแล้ง	๒. อัคคีภัย
๓. อุทกภัย	๓. สารเคมีและวัตถุอันตราย

### ๒.๔. หน่วยงานปฏิบัติการร่วม

๑. สำนักปลัด ให้มีเจ้าหน้าที่และสนับสนุนวัสดุอุปกรณ์เครื่องมือเครื่องใช้
๒. กองช่าง ให้มีเจ้าหน้าที่และสนับสนุนวัสดุอุปกรณ์เครื่องมือเครื่องใช้
๓. กองคลัง
๔. คณะกรรมการป้องกันและแก้ไขปัญหาภัยแล้ง อบต.ทุ่งโพธิ์
๕. สมาชิกสภา อบต.ทุ่งโพธิ์
๖. กำนัน / ใหญ่บ้าน / ชรบ. ตำบลทุ่งโพธิ์
๗. อาสาสมัครป้องกันและบรรเทาสาธารณภัยฝ่ายพลเรือน อบต.ทุ่งโพธิ์

## ๘.จิตอาสาภัยพิบัติประจำองค์การบริหารส่วนตำบลทุ่งโพธิ์

### ๓.วัตถุประสงค์

- ๓.๑. เพื่อป้องกันและบรรเทาผลกระทบต่องานและทรัพย์สินของประชาชนที่เกิดจากภัยแล้ง
- ๓.๒. กำหนดหน้าที่ ความรับผิดชอบของหน่วยงานที่เกี่ยวข้องและองค์กรเครือข่ายทุกภาคส่วนในการป้องกันและบรรเทาสถานการณ์ภัยแล้งให้ชัดเจน บูรณาการและมีประสิทธิภาพ
- ๓.๓. เพื่อให้การดำเนินงานการช่วยเหลือผู้ประสบภัยเป็นอย่างมีประสิทธิภาพและสามารถฟื้นฟูพื้นที่ที่ประสบภัยให้กลับสู่สภาวะปกติโดยเร็ว
- ๓.๔. เพื่อให้เป็นไปตามนโยบายของรัฐบาล

### ๔.ขั้นตอนการปฏิบัติ แบ่งเป็น ๓ ขั้นตอน

#### ๔.๑ ขั้นตอนที่ ๑ การดำเนินการเตรียมความพร้อมก่อนเกิดภัย

- ๔.๑.๑. องค์การบริหารส่วนตำบลทุ่งโพธิ์ ประกาศแต่งตั้งคณะกรรมการการจัดทำแผนป้องกันและแก้ปัญหาภัยแล้ง
- ๔.๑.๒. เรียนเชิญคณะกรรมการการจัดทำแผนป้องกันและแก้ปัญหาภัยแล้งเข้าร่วมประชุมเพื่อจัดทำแผนป้องกันและแก้ปัญหาภัยแล้ง
- ๔.๑.๓. สำรวจตรวจสอบแหล่งน้ำธรรมชาติ บ่อบาดาล หอถังประปา และจัดทำบัญชีข้อมูลทั่วไปเกี่ยวกับแหล่งน้ำในตำบลทุ่งโพธิ์
- ๔.๑.๔. จัดทำป้ายไวนิลรณรงค์ให้ประชาชนมีส่วนร่วมในการประหยัดน้ำ ใช้น้ำให้ถูกวิธี  
ถูกสุขลักษณะและมีประสิทธิภาพ
- ๔.๑.๕. ให้ทุกหน่วยงานที่เกี่ยวข้อง เตรียมกำลังคน สำรวจวัสดุ อุปกรณ์ เครื่องมือ เครื่องใช้รถบรรทุกน้ำเอนกประสงค์ ในการบรรเทาความเดือดร้อนจากภัยแล้งไว้ให้พร้อม สามารถใช้งานได้ทันที

#### ๔.๒. ขั้นตอนที่ ๒ การดำเนินงานเมื่อเกิดสถานการณ์

- ๔.๒.๑. ประชุมคณะกรรมการให้ความช่วยเหลือผู้ประสบภัยพิบัติ เพื่อประเมินและติดตามสถานการณ์อย่างใกล้ชิดตลอดช่วงฤดูแล้ง กำหนดแผนฯ รวมทั้งปรับแผนฯตามความจำเป็นต่อสถานการณ์และกำกับดูแลให้ปฏิบัติตามแผนฯ อย่างมีประสิทธิภาพ
- ๔.๒.๒. ดำเนินการแจกจ่ายน้ำอุปโภค ให้แก่ราษฎรที่ประสบปัญหาภัยแล้งในตำบลทุ่งโพธิ์
- ๔.๒.๓. รายงานและพิจารณาความเสียหายที่เกิดขึ้น เพื่อให้ ก.ช.ภ.อ. พิจารณาให้ความช่วยเหลือตามระเบียบกระทรวงการคลังว่าด้วยเงินอุดหนุนราชการ เพื่อช่วยเหลือผู้ประสบภัยพิบัติกรณีฉุกเฉิน

## การเตรียมการป้องกันและแก้ไขปัญหาภัยแล้งเบื้องต้นขององค์การบริหารส่วนตำบลทุ่งโพธิ์

หมู่ที่	ชื่อหมู่บ้าน	ระดับความเสี่ยง	การแก้ไขปัญหาภัยแล้ง
1	บ้านทุ่งโพธิ์	สูง	แจกจ่ายน้ำอุปโภคให้กับชาวบ้านที่ได้รับความเดือดร้อน
2	บ้านโคกแร่	ต่ำ	-
3	บ้านเขานา	ต่ำ	-
4	บ้านไสหินตั้ง	สูง	แจกจ่ายน้ำอุปโภคให้กับชาวบ้านที่ได้รับความเดือดร้อน
5	บ้านอายุเสา	ต่ำ	-
6	บ้านเตापูน	สูง	แจกจ่ายน้ำอุปโภคให้กับชาวบ้านที่ได้รับความเดือดร้อน
7	บ้านเหนือคลอง	ต่ำ	-
8	บ้านควนตอ	ต่ำ	-

### ๔.๓. ขั้นตอนที่ ๓ การดำเนินงานภายหลังสิ้นสุดสถานการณ์

๔.๓.๑.สรุปความเสียหายและผลการดำเนินงานให้ความช่วยเหลือราษฎร ในช่วงเกิดสถานการณ์ความแห้งแล้งให้อำเภอและจังหวัดทราบ

๔.๓.๒.นำปัญหาและความต้องการของราษฎรที่ได้รับความเดือดร้อนและเสียหายเนื่องจากสถานการณ์ความแห้งแล้งรายงานหน่วยงานราชการที่เกี่ยวข้อง เพื่อขอรับการสนับสนุนงบประมาณในการช่วยเหลือ

๔.๒.๓.รวบรวมปัญหา อุปสรรค ข้อขัดข้อง และผลการดำเนินการ เสนอต่อหน่วยงานที่เกี่ยวข้องเพื่อเป็นข้อมูลในการแก้ไขปัญหา และพิจารณาให้ความช่วยเหลือผู้ประสบความเดือดร้อนในปีต่อไป

### ๕. อัตรากำลังบุคลากร

- ๕.๑.ข้าราชการ จำนวน ๒๒ คน
- ๕.๒.พนักงานจ้าง จำนวน ๒๙ คน
- ๕.๓.ผู้นำชุมชน จำนวน ๔๐ คน
- ๕.๔.อปพร. จำนวน ๖๓ คน
- ๕.๕.จิตอาสา จำนวน ๖๒ คน

### ๖. การติดต่อสื่อสาร

- ๖.๑. การสื่อสาร กรณีสภาวะปกติให้ใช้ระบบโทรศัพท์ปกติ / โทรศัพท์เคลื่อนที่  
เบอร์โทร ๐ ๗๕๓๕ ๕๖๓๑

### ๗. การรายงาน

- ๗.๑. หน่วยงานปฏิบัติการทุกหน่วยต้องรายงานผลการปฏิบัติงานต่อผู้บังคับบัญชา
- ๗.๒. หน่วยงานต้องรายงานความเสียหายและการปฏิบัติของเจ้าหน้าที่ต่อผู้บังคับบัญชา

# ภาคผนวก





## บันทึกข้อความ

ส่วนราชการ สำนักปลัด องค์การบริหารส่วนตำบลทุ่งโพธิ์

ที่ น.ศ.๗๗๕๐๑/๘๗๓ วันที่ ๓๑ มกราคม ๒๕๖๘

เรื่อง ประมวลแต่งตั้งคณะกรรมการจัดทำแผนป้องกันและบรรเทาสาธารณภัยขององค์การบริหารส่วนตำบลทุ่งโพธิ์ ประจำปี พ.ศ. ๒๕๖๘

เรียน นายกองการบริหารส่วนตำบลทุ่งโพธิ์

### ๑.เรื่องเดิม

ด้วยพระราชบัญญัติป้องกันและบรรเทาสาธารณภัย พ.ศ. ๒๕๕๐ มาตรา ๒๐ กำหนดให้องค์การปกครองส่วนท้องถิ่นมีหน้าที่ป้องกันและบรรเทาสาธารณภัยในเขตท้องถิ่นของตน โดยมีผู้บริหารท้องถิ่นเป็นผู้รับผิดชอบในฐานะผู้อำนวยการท้องถิ่น ประกอบกับมติที่ประชุมคณะรัฐมนตรี เมื่อวันที่ ๕ กรกฎาคม ๒๕๖๕ อนุมัติแผนการป้องกันและบรรเทาสาธารณภัย พ.ศ.๒๕๖๔-๒๕๗๐ และมอบหมายให้กระทรวง กรม องค์การ และหน่วยงานภาครัฐ จังหวัด อำเภอ องค์การปกครองส่วนท้องถิ่น ภาคเอกชนและภาคส่วนอื่น ๆ ปฏิบัติการ ให้เป็นไปตามแผนป้องกันและบรรเทาสาธารณภัยแห่งชาติ พ.ศ.๒๕๖๔-๒๕๗๐

### ๒.ข้อเท็จจริง

เพื่อให้องค์การบริหารส่วนตำบลทุ่งโพธิ์มีแผนป้องกันและบรรเทาสาธารณภัย ขององค์การบริหารส่วนตำบลทุ่งโพธิ์ ใช้เป็นกรอบแนวทางปฏิบัติในการจัดการความเสี่ยงจากสาธารณภัยในพื้นที่ ให้เป็นไปตามแนวทางของแผนการป้องกันและบรรเทาสาธารณภัยแห่งชาติ พ.ศ.๒๕๖๔- ๒๕๗๐ จึงได้ประกาศแต่งตั้ง คณะกรรมการจัดทำแผนป้องกันและบรรเทาสาธารณภัย ขององค์การบริหารส่วนตำบลทุ่งโพธิ์ ประจำปี พ.ศ. ๒๕๖๘ โดยมีหน้าที่พิจารณาวางแผน และพิจารณาให้ความเห็นชอบแผน ดังนี้

๑. จัดทำแผนปฏิบัติการในการป้องกันและบรรเทาสาธารณภัย พ.ศ.๒๕๖๔-๒๕๗๐ (แก้ไขเพิ่มเติม)
๒. จัดทำแผนปฏิบัติการในการป้องกันและแก้ไขปัญหายุทกภัย วาดภัย พ.ศ. ๒๕๖๘
๓. จัดทำแผนป้องกันและแก้ไขปัญหาย้ายแล้ง พ.ศ. ๒๕๖๘
๔. จัดทำแผนปฏิบัติการความปลอดภัยบนถนน พ.ศ. ๒๕๖๘
๕. จัดทำแผนป้องกันไฟฟ้าและหมอกควัน พ.ศ. ๒๕๖๘
๖. จัดทำแผนป้องกันและแก้ไขปัญหายาเสพติด พ.ศ. ๒๕๖๘
๗. จัดทำแผนป้องกันและแก้ไขปัญหาคู่สนอของขนาดเล็ก PM ๒.๕ พ.ศ. ๒๕๖๘

### ๓.ระเบียบ/ข้อกฎหมาย

พระราชบัญญัติป้องกันและบรรเทาสาธารณภัย พ.ศ. ๒๕๕๐ มาตรา ๒๐ กำหนดให้องค์การปกครองส่วนท้องถิ่นมีหน้าที่ป้องกันและบรรเทาสาธารณภัยในเขตท้องถิ่นของตน โดยมีผู้บริหารท้องถิ่นเป็นผู้รับผิดชอบในฐานะผู้อำนวยการท้องถิ่น

### ๔.ข้อพิจารณา/เสนอแนะ

เพื่อให้การจัดทำแผนดังกล่าวได้มีความเป็นปัจจุบันสามารถใช้จัดการความเสี่ยงจากสาธารณภัยในพื้นที่ได้อย่างมีประสิทธิภาพ โปรดพิจารณาอนุมัติแต่งตั้งคณะกรรมการจัดทำแผนป้องกันและบรรเทาสาธารณภัยขององค์การบริหารส่วนตำบลทุ่งโพธิ์ ประจำปี ๒๕๖๘


(ลงชื่อ)

(นายรอรรรร ชัยทอง)

เจ้าพนักงานป้องกันและบรรเทาสาธารณภัยชำนาญงาน


/ความเห็น...

ความเห็นหัวหน้าสำนักปลัดองค์การบริหารส่วนตำบลทุ่งโพธิ์  
- พ.ศ. ๒๕๖๘

(ลงชื่อ)   
(นายศิวะกานต์ ชูทอง)  
หัวหน้าสำนักปลัดองค์การบริหารส่วนตำบลทุ่งโพธิ์  
๓๗ มกราคม ๒๕๖๘


ความเห็นปลัดองค์การบริหารส่วนตำบลทุ่งโพธิ์

  
- พ.ศ. ๒๕๖๘

สืบเอก   
ประจวบ เพชรฤทธิ์  
ปลัดองค์การบริหารส่วนตำบลทุ่งโพธิ์  
๓๑ มกราคม ๒๕๖๘

ความเห็นนายกองค์การบริหารส่วนตำบลทุ่งโพธิ์

  
- พ.ศ. ๒๕๖๘

(ลงชื่อ)   
(นายสุชาติ เกิดศิริ)  
นายกองค์การบริหารส่วนตำบลทุ่งโพธิ์  
๓๑ มกราคม ๒๕๖๘





ประกาศองค์การบริหารส่วนตำบลทุ่งโพธิ์  
เรื่อง ประกาศแต่งตั้งคณะกรรมการจัดทำแผนปฏิบัติการในการป้องกันและบรรเทาสาธารณภัย  
ขององค์การบริหารส่วนตำบลทุ่งโพธิ์ ประจำปี พ.ศ. ๒๕๖๘

ด้วยพระราชบัญญัติป้องกันและบรรเทาสาธารณภัย พ.ศ. ๒๕๕๐ มาตรา ๒๐ กำหนดให้  
องค์กรปกครองส่วนท้องถิ่นมีหน้าที่ป้องกันและบรรเทาสาธารณภัยในเขตท้องถิ่นของตน โดยมีผู้บริหารท้องถิ่น  
เป็นผู้รับผิดชอบในฐานะผู้อำนวยการท้องถิ่น ประกอบกับมติที่ประชุมคณะรัฐมนตรี เมื่อวันที่ ๕ กรกฎาคม  
๒๕๖๕ อนุมัติแผนการป้องกันและบรรเทาสาธารณภัยแห่งชาติ พ.ศ. ๒๕๖๔ - ๒๕๗๐ และมอบหมายให้  
กระทรวง กรม องค์กร และหน่วยงานภาครัฐ จังหวัด อำเภอ องค์กรปกครองส่วนท้องถิ่น ภาคเอกชนและภาค  
ส่วนอื่นๆ ปฏิบัติการให้เป็นไปตามแผนการป้องกันและบรรเทาสาธารณภัยแห่งชาติ พ.ศ. ๒๕๖๔ - ๒๕๗๐

เพื่อให้องค์การบริหารส่วนตำบลทุ่งโพธิ์มีแผนปฏิบัติการในการป้องกันและบรรเทาสาธารณภัย  
ขององค์การบริหารส่วนตำบลทุ่งโพธิ์ ประจำปี พ.ศ. ๒๕๖๘ เพื่อใช้เป็นกรอบแนวทางปฏิบัติในการจัดการ  
ความเสี่ยงจากสาธารณภัยในพื้นที่ ให้เป็นไปตามแนวทางของแผนการป้องกันและบรรเทาสาธารณภัยแห่งชาติ  
พ.ศ. ๒๕๖๔ - ๒๕๗๐ จึงได้ประกาศแต่งตั้งคณะกรรมการจัดทำแผนปฏิบัติการในการป้องกันและบรรเทา  
สาธารณภัย ขององค์การบริหารส่วนตำบลทุ่งโพธิ์ ประจำปี พ.ศ. ๒๕๖๘ ดังนี้

- |                                                       |                      |
|-------------------------------------------------------|----------------------|
| ๑. นายกององค์การบริหารส่วนตำบลทุ่งโพธิ์               | ประธานกรรมการ        |
| ๒. รองนายกององค์การบริหารส่วนตำบลทุ่งโพธิ์            | รองประธานกรรมการ     |
| ๓. ปลัดองค์การบริหารส่วนตำบลทุ่งโพธิ์                 | คณะกรรมการ           |
| ๔. หัวหน้าสำนักปลัด                                   | คณะกรรมการ           |
| ๕. กำนันตำบลทุ่งโพธิ์                                 | คณะกรรมการ           |
| ๖. ผู้ใหญ่บ้านตำบลทุ่งโพธิ์                           | คณะกรรมการ           |
| ๗. สมาชิกสภาองค์การบริหารส่วนตำบลทุ่งโพธิ์            | คณะกรรมการ           |
| ๘. ผู้แทนมูลนิธิสยามรวมใจปู้รินทร์ อำเภอจุฬาภรณ์      | คณะกรรมการ           |
| ๙. ประธานคณะกรรมการประสานงานศูนย์ อปพร. อบต.ทุ่งโพธิ์ | คณะกรรมการ           |
| ๑๐. ผู้อำนวยการกองคลัง                                | คณะกรรมการ           |
| ๑๑. ผู้อำนวยการกองช่าง                                | คณะกรรมการ           |
| ๑๒. ผู้อำนวยการกองการศึกษา                            | คณะกรรมการ           |
| ๑๓. ผู้อำนวยการโรงเรียนในตำบลทุ่งโพธิ์                | คณะกรรมการ           |
| ๑๔. นิติกร                                            | คณะกรรมการ           |
| ๑๕. เจ้าพนักงานป้องกันและบรรเทาสาธารณภัย              | คณะกรรมการ/เลขานุการ |

/มีหน้าที่...

### มีหน้าที่

๑. พิจารณา (ร่าง) แผนปฏิบัติการในการป้องกันและบรรเทาสาธารณภัย ขององค์การบริหารส่วนตำบลทุ่งโพธิ์ ให้มีความสอดคล้องกับสภาพความเสี่ยงสาธารณภัยของพื้นที่ และแผนการป้องกันและบรรเทาสาธารณภัยแห่งชาติ พ.ศ. ๒๕๖๔ - ๒๕๗๐ แผนการป้องกันและบรรเทาสาธารณภัยจังหวัด และแผนการป้องกันและบรรเทาสาธารณภัยอำเภอ

๒. พิจารณาให้ความเห็นชอบแผนปฏิบัติการในการป้องกันและบรรเทาสาธารณภัยขององค์การบริหารส่วนตำบลทุ่งโพธิ์ แล้วเสนอผู้อำนวยการท้องถิ่นให้ความเห็นชอบและประกาศใช้

๓. ผลักดันแผนงาน/โครงการการลดความเสี่ยงจากสาธารณภัยตามแผนปฏิบัติการในการป้องกันและขององค์การบริหารส่วนตำบลทุ่งโพธิ์ ให้บรรลุไว้ในแผนพัฒนาท้องถิ่น

๔. ดำเนินการอื่นๆ ภายใต้อำนาจหน้าที่ ตามที่ผู้อำนวยการท้องถิ่นมอบหมาย

ประกาศ ณ วันที่ ๑๑ เดือน มกราคม พ.ศ. ๒๕๖๘

(นายสุชาติ เกิดศิริ)

นายกองค์การบริหารส่วนตำบลตำบลทุ่งโพธิ์  
ผู้อำนวยการท้องถิ่น

ข้อมูลระบบประปา  
หมู่ที่ ๑ บ้านไสวา



รูปภาพระบบประปาแบบบาดาลบ้านไสวา หมู่ที่ ๑ (รับถ่ายโอนจากกรมทรัพยากรน้ำบาดาล)

๑. สถานที่ตั้ง	บ้านไสวา
๒. ประเภท	แบบบาดาล
๓. หอถังสูงความจุ	-
๔. ถังเซมปัญความจุ	๒๐ ลบ.ม.
๕. โรงสูบน้ำ	-
๖. ก่อสร้างเมื่อ	๒๕๕๙ (รับถ่ายโอนจากกรมทรัพยากรน้ำบาดาล)
๗. เครื่องสูบน้ำ	ปั๊มซัมเมิลชนิด แรง ๒ ตัว
๘. จำนวนคร้วเรือนที่ใช้น้ำ	คร้วเรือน
๙. พิกัด GPS สถานที่ตั้ง	E๕๕๔๗๗๒ N๘๙๗๒๑๑

การปรับปรุง

.....

.....

.....

.....

.....

.....

ข้อมูลระบบประปา  
หมู่ที่ ๓ บ้านเขานา



รูปภาพระบบประปาผิวดินบ้านนพเขาเทริก หมู่ที่ ๓

๑. สถานที่ตั้ง	บ้านเขาเทริก หมู่ที่ ๓
๒. ประเภท	แบบผิวดินขนาดใหญ่ความจุ ๓๐ ลบ.ม.
๓. หอถังสูงความจุ	-
๔. ถังซึมปญความจุ	-
๕. ถังน้ำใสความจุ	๑๐๐ ลบ.ม.
๖. ก่อสร้างเมื่อ	๒๕๕๓ (รับถ่ายโอนจาก อบต.นครศรีธรรมราช)
๗. เครื่องสูบน้ำ	-ปั้มน้ำดิบชนิดหอยโข่ง ๕ แรง ๑ ตัว -ปั้มน้ำดี ชนิดหอยโข่ง ๕ แรง ๑ ตัว
๘. จำนวนคร้วเรือนที่ใช้น้ำ	คร้วเรือน
๙. พิกัด GPS สถานที่ตั้ง	E๕๙๑๐๑๒ N๘๙๙๒๔๘

การปรับปรุง

.....

.....

.....

.....


.....

.....

.....



ข้อมูลระบบประปา  
หมู่ที่ ๔ บ้านทุ่งโพธิ์



รูปภาพระบบประปาผิวดินขนาดใหญ่บ้านไสхинตั้ง หมู่ที่ ๔

๑. สถานที่ตั้ง	บ้านไสхинตั้งหมู่ที่๔
๒. ประเภท	แบบผิวดินขนาดใหญ่ ความจุ ๓๐ ลบ.ม.
๓. หอถังสูงความจุ	๓๐ ลบ.ม.
๔. ถังเคมีปูนความจุ	๓๐ ลบ.ม.
๕. ถังน้ำใสบรรจุ	๑๐๐ ลบ.ม.
๖. ก่อสร้างเมื่อ	๒๕๕๙
๗. เครื่องสูบน้ำ	-ปั๊มสูบน้ำดีหอยโข่ง ชนิด ๕ แรง ๑ ตัว -ปั๊มสูบน้ำดีหอยโข่งชนิด ๕ แรง ๑ ตัว
๘. จำนวนคร้วเรือนที่ใช้น้ำ	คร้วเรือน
๙. พิกัด GPS สถานที่ตั้ง	E๕๙๖๖๒๙ N๘๙๔๘๕๘

การปรับปรุง

.....

.....

.....

.....

.....

.....

.....

ข้อมูลระบบประปา  
หมู่ที่ ๔ ออกวัดสำนักขันธ์



รูปภาพระบบประปาบาดาล ออกวัดสำนักขันธ์ หมู่ที่ ๔

- |                            |                                      |
|----------------------------|--------------------------------------|
| ๑. สถานที่ตั้ง             | ออกวัดสำนักขันธ์                     |
| ๒. ประเภท                  | แบบบาดาล ความจุ ๑๐ ลบ.ม.             |
| ๓. บ่อบาดาล                | เจาะบ่อบาดาล งบภัยแล้ง อบต.ปึงป ๒๕๖๔ |
| ๔. ถึงชมปัญหาความจุ        |                                      |
| ๕. ถึงน้ำใสบรรจ            |                                      |
| ๖. ก่อสร้างเมื่อ           | ๗ สิงหาคม ๒๕๕๖                       |
| ๗. เครื่องสูบน้ำ           | เครื่องสูบน้ำซัมเมิสขนาด ๓ แรง ๑ ตัว |
| ๘. จำนวนคร้วเรือนที่ใช้น้ำ | คร้วเรือน                            |
| ๙. พิกัด GPS สถานที่ตั้ง   | E ๕๙๗๙๑๓ N ๘๘๕๐๐๕                    |

การปรับปรุง .....ขยายท่อเมนจ่ายขาดเงินสะสมปีงบประมาณ ๒๕๖๕

.....

.....

.....

.....

.....

.....


.....

.....

.....

.....

ข้อมูลระบบประปา  
หมู่ที่ ๕ บ้านทุ่งนาใหม่




รูปภาพประปาผิวดินขนาดใหญ่มากบ้านทุ่งนาใหม่ หมู่ที่ ๕

๑. สถานที่ตั้ง	บ้านทุ่งนาใหม่ (บ้านนายสมพงศ์) หมู่ที่ ๕
๒. ประเภท	แบบบาดาลขนาดใหญ่
๓. หอดึงสูงความจุ	-
๔. ถึงเข็มปัญหาความจุ	๕๐ ลบ.ม.
๕. ถึงน้ำใสความจุ	-
๖. ก่อสร้างเมื่อ	
๗. เครื่องสูบน้ำ	- เครื่องสูบน้ำดีหอยโข่ง ๕ แรง ๒ ตัว - เครื่องสูบน้ำดีหอยโข่ง ๕ แรง ๑ ตัว
๘. จำนวนครัวเรือนที่ใช้น้ำ	ครัวเรือน
๙. พิกัด GPS สถานที่ตั้ง	E๕๘๗๒๖๑ N๘๙๖๔๕๓
การปรับปรุง	

...๑. ก่อสร้างระบบกรองน้ำผิวดิน (งบอุดหนุนเฉพาะกิจ) เมื่อ ก.ค.๖๒.....  
.....  
.....  
.....



ข้อมูลระบบประปา  
หมู่ที่ ๕ บ้านอายเลา



รูปภาพประปาผิวดินขนาดใหญ่มากบ้านอายเลา หมู่ที่ ๕

๑. สถานที่ตั้ง	บ้านอายเลา หมู่ที่ ๕
๒. ประเภท	แบบผิวดินขนาดใหญ่มาก
๓. ถึงแรงดัน	
๔. หอถังสูงความจุ	๔๕ ลบ.ม.
๕. ถึงเข็มปัญความจุ	-
๖. ถังน้ำใสความจุ	๑๐๐ ลบ.ม.
๗. ก่อสร้างเมื่อ	๒๕๕๙
๘. เครื่องสูบน้ำ	เครื่องสูบน้ำดีเซลชนิดหอยโข่งขนาด ๕ แรง ๒ ตัว เครื่องสูบน้ำดีเซลชนิดหอยโข่งขนาด ๕ แรง ๒ ตัว
๙. จำนวนคร้วเรือนที่ใช้น้ำ	คร้วเรือน
๑๐. พิกัด GPS สถานที่ตั้ง	E๕๘๘๔๔๙ N๘๙๘๗๘๓

การปรับปรุง

.....

.....

.....


.....

.....

.....



ข้อมูลระบบประปา  
หมู่ที่ ๖ บ้านคลองชัน



รูปภาพประปาวัดินขนาดใหญ่บ้านคลองชัน หมู่ที่ ๖

๑. สถานที่ตั้ง	บ้านคลองชัน หมู่ที่๖
๒. ประเภท	แบบวัดินขนาดใหญ่
๓. ทอถึงสูงความจุ	-
๔. ถึงขมปัญความจุ	๒๕ ลบ.ม.
๕. ถึงน้ำใสความจุ	๕๐ ลบ.ม.
๖. ก่อสร้างเมื่อ	๑๘ เม.ย.๒๕๕๓
๗. เครื่องสูบน้ำ	-เครื่องสูบน้ำดีบีเอ็มหอยโข่ง ๕ แรง ๒ ตัว -เครื่องสูบน้ำดีบีเอ็มหอยโข่ง ๓ แรง ๒ ตัว
๘. จำนวนครัวเรือนที่ใช้น้ำ	ครัวเรือน
๙. พิกัด GPS สถานที่ตั้ง	E๕๙๕๘๗๓ N๘๙๕๙๗๓

การปรับปรุง

..... ๒๔ พ.ย.๖๓ โดยทำการก่อสร้างระบบกรองน้ำแบบวัดิน (งบอุดหนุนเฉพาะกิจ ๖๓) .....

.....

.....

.....

.....

ข้อมูลระบบประปา  
หมู่ที่ ๗ บ้านห้วยน้ำผุด



รูปภาพระบบประปาดาลบ้านห้วยน้ำผุด (เขมแปน) หมู่ที่ ๗

๑. สถานที่ตั้ง	บ้านบ้านลุงพวย บ้านห้วยน้ำผุด หมู่ที่ ๗
๒. ประเภท	แบบบาดาล
๓. หอดึงสูงความจุ	-
๔. ถึงเข็มปัญความจุ	๒๐ ลบ.ม.
๕. ถึงน้ำใสความจุ	-
๖. ก่อสร้างเมื่อ	๑๖ ก.พ.๒๕๕๕
๗. เครื่องสูบน้ำ	- ปัมพ์ซัมเมิส บ่อบาดาน ๑.๕ แรง - ปัมพ์ซัมเมิส ที่ถึงพักน้ำ ๓ แรง
๘. จำนวนคร้วเรือนที่ใช้น้ำ	คร้วเรือน
๙. พิกัด GPS สถานที่ตั้ง	E๕๙๑๘๘๓ N๘๙๓๘๕๗

การปรับปรุง

..... โดยการก่อสร้างถึงพักน้ำ บริเวณหัวสะพานห้วยน้ำผุด (งบภัยแล้งอำเภอปี๒๕๖๔).....

.....

.....

.....

ข้อมูลระบบประปา  
หมู่ที่ ๗ บ้านห้วยน้ำผุด




รูปภาพระบบประปาบาดาลขนาดใหญ่ที่บ้านห้วยน้ำผุด หมู่ที่ ๗

- |                     |                                                                                                              |
|---------------------|--------------------------------------------------------------------------------------------------------------|
| ๑. สถานที่ตั้ง      | บ้านห้วยน้ำผุด หมู่ที่ ๗                                                                                     |
| ๒. ประเภท           | แบบผิวดิน                                                                                                    |
| ๓. ถึงแรงดัน        | ถึงพักน้ำ พร้อมถึงแรงดัน (บริเวณหัวสะพานบ้านห้วยน้ำผุด)                                                      |
| ๔. ถึงชมปัญหาความจุ | ความจุ ๔๐ ลบ.ม.                                                                                              |
| ๕. ก่อสร้างเมื่อ    | หอดึงสูงย้ายมาจากประปาบ้านหนองคลองตัวที่ยกเลิกโครงการ จ่าย<br>ขาดปีงบประมาณ ๒๕๖๕                             |
|                     | บ่อบาดาลเจาะบักแด้งบ อบต ปี ๒๕๖๔                                                                             |
|                     | ถึงพักน้ำพร้อมถึงแรงดัน ก่อสร้างบักแด้งบอำเภอ ปี ๒๕๖๓                                                        |
| ๖. เครื่องสูบน้ำ    | ปั้มนสูบน้ำตีบ ชนิดซัมเมิส ชนิด ๓ แรง ๑ ตัว (ถึงแรงดัน )<br>ปั้มนสูบน้ำตีบชนิดหอยโข่ง ๓ แรง ๑ ตัว (บ่อบาดาล) |



ข้อมูลระบบประปา  
แบบผิวดินบ้านคลองท่อน หมู่ที่ ๕



รูปภาพระบบประปาผิวดินบ้านคลองท่อน หมู่ที่ ๕

- |                            |                                                                |
|----------------------------|----------------------------------------------------------------|
| ๑. สถานที่ตั้ง             | บ้านคลองท่อน หมู่ที่ ๕                                         |
| ๒. ประเภท                  | ถังเซมเปญแบบผิวดิน ความจุ ๒๐ ลบ.ม.                             |
| ๓. หอถังสูงความจุ          | -                                                              |
| ๔. ถังเซมเปญความจุ         | - ความจุ ๒๐ ลบ.ม.                                              |
| ๕. ถังน้ำใสความจุ          | -                                                              |
| ๖. ก่อสร้างเมื่อ           | ๘ กรกฎาคม ๒๕๕๓                                                 |
| ๗. เครื่องสูบน้ำ           | ติดตั้งบริเวณถังพักน้ำ ปัมสูบน้ำดิบแบบซัมเมิส ชนิด ๕ แรง ๑ ตัว |
| ๘. จำนวนคร้วเรือนที่ใช้น้ำ | คร้วเรือน                                                      |
| ๙. พิกัด GPS สถานที่ตั้ง   | E ๕๘๙๐๑๐ N ๘๙๕๖๖๑ (ถังเซมเปญ)<br>E ๕๘๘๔๐๕ N ๘๙๗๐๙๐ (ถังพักน้ำ) |

การปรับปรุง .....งบภัยแล้งของอำเภอ ปีงบประมาณ ๒๕๖๓.....  
 .....  
 .....  
 .....  
 .....  
 .....

ข้อมูลระบบประปา  
หมู่ที่ ๗ ห้วยบ่อจันทร์



รูปภาพระบบประปาแบบฝักบัวบ้านห้วยบ่อจันทร์ (โครงถัก) หมู่ที่ ๗

๑. สถานที่ตั้ง	บ้านห้วยบ่อจันทร์ หมู่ที่ ๗
๒. ประเภท	แบบฝักบัว ชนิดโครงถัก ความจุ ๕ ลบ.ม.
๓. ทอดังสูงความจุ	-
๔. ดึงเชมปญความจุ	-
๕. ดึงน้ำใสความจุ	-
๖. ก่อสร้างเมื่อ	๒๕๕๓
๗. เครื่องสูบน้ำ	ปั้มสูบน้ำดีบหอยโข่ง ๒ แรง ๑ ตัว
๘. จำนวนคร้วเรือนที่ใช้น้ำ	คร้วเรือน
๙. พิกัด GPS สถานที่ตั้ง	E๕๙๕๕๗๓ N๘๙๑๑๒๙

การปรับปรุง

.....

.....


.....

.....

.....

.....

ข้อมูลระบบประปา  
หมู่ที่ ๗ บ้านเหนือคลอง



รูปภาพประปาผิวดินบ้านเหนือคลอง หมู่ที่ ๗

- |                            |                                                                                                                       |
|----------------------------|-----------------------------------------------------------------------------------------------------------------------|
| ๑. สถานที่ตั้ง             | บ้านเหนือคลอง หมู่ที่ ๗                                                                                               |
| ๒. ประเภท                  | แบบผิวดิน                                                                                                             |
| ๓. ถังแรงดัน               | -                                                                                                                     |
| ๔. ท่อถังสูงความจุ         | -                                                                                                                     |
| ๕. ถังเซมปัญความจุ         | ๓๐ ลบ.ม.                                                                                                              |
| ๖. ถังน้ำใสความจุ          | -                                                                                                                     |
| ๗. ก่อสร้างเมื่อ           | ๒๕๕๓                                                                                                                  |
| ๘. เครื่องสูบน้ำ           | ปั๊มสูบน้ำดีชนิดซัมเมิส ชนิด ๕ แรง ๑ ตัว (ถังแรงดัน ๑ ตัว)<br>ปั๊มสูบน้ำดีชนิดซัมเมิส ชนิด ๕ แรง ถังประปาสวนเลา ๑ ตัว |
| ๙. จำนวนครัวเรือนที่ใช้น้ำ | ครัวเรือน                                                                                                             |
| ๑๐. พิกัด GPS สถานที่ตั้ง  | E๕๘๔๙๒๙ N๘๙๒๗๐๗                                                                                                       |

การปรับปรุง

.....

.....

.....

.....

.....

.....



ข้อมูลระบบประปา  
หมู่ที่ ๘ บ้านควนต่อ



รูปภาพระบบประปาแบบฝิวดินบริเวณบ้านนายช่วง (แบบถังแชมแปน) หมู่ที่ ๘

- |                            |                                                  |
|----------------------------|--------------------------------------------------|
| ๑. สถานที่ตั้ง             | บ้านนายช่วง หมู่ที่ ๘                            |
| ๒. ประเภท                  | แบบฝิวดิน                                        |
| ๓. หอถังสูงความจุ          | -                                                |
| ๔. ถังแชมแปนความจุ         | ๒๐ ลบ.ม.                                         |
| ๕. ถังพักน้ำ               | บริเวณคอกหมู รับน้ำจากประปาบ้านนบเขาตริก         |
| ๖. ก่อสร้างเมื่อ           | ๒๔ พ.ค. ๒๕๕๔                                     |
| ๗. เครื่องสูบน้ำ           | ปั๊มซัมเมิสูบน้ำดีบ ชนิด ๕ แรง ๑ ตัว (ถังพักน้ำ) |
| ๘. จำนวนครัวเรือนที่ใช้น้ำ | ครัวเรือน                                        |
| ๙. พิกัด GPS สถานที่ตั้ง   | E๕๕๑๘๔๐ N๘๙๘๓๐๙                                  |

การปรับปรุง

.....


.....

.....

.....

.....

ข้อมูลระบบประปา  
หมู่ที่ ๘ บ้านควนตอ



รูปภาพระบบประปาแบบฝิวดินบริเวณบ้านควนตอ (แบบถังแชมแปน) หมู่ที่ ๘

๑. สถานที่ตั้ง	บ้านควนตอ หมู่ที่ ๘
๒. ประเภท	แบบฝิวดิน
๓. ถังแรงดัน	มีถังแรงดัน ๑ จุด บริเวณบ้านควนตอรับน้ำดูตน้ำดิบจากประปา ม. ๕ บานอายุเลา
๔. หอถังสูงความจุ	-
๕. ถังแชมแปนความจุ	๒๐ ลบ.ม.
๖. ถังน้ำใสความจุ	-
๗. ก่อสร้างเมื่อ	งบอุดหนุนเฉพาะกิจ ๖๐
๘. เครื่องสูบน้ำ	ปั้มสูบน้ำดิบชนิดซัมเมิส ชนิด ๕ แรง ๑ ตัว (ถังแรงดัน)
๙. จำนวนคริวเรื่อนที่ใช้น้ำ	คริวเรื่อน
๑๐. พิกัด GPS สถานที่ตั้ง	E๕๘๙๙๑๖ N๘๙๗๐๑๔

การปรับปรุง

.....

.....

.....

.....



ข้อมูลระบบประปา  
หมู่ที่ ๘ บ้านทับควาย



รูปภาพระบบประปาแบบบาดาล บ้านทับควาย (แบบถังเข็มแปญ) หมู่ที่ ๘

๑. สถานที่ตั้ง	บ้านลิขิต หมู่ที่ ๘
๒. ประเภท	ประปาแบบบาดาน
๓. ถึงแรงดัน	-
๔. หอดังสูงความจุ	-
๕. ถึงเข็มแปญความจุ	๓๐ ลบ.ม.
๖. ถึงน้ำใสความจุ	-
๗. ก่อสร้างเมื่อ	๒๕๖๑ (งบอุดหนุนพะวงกิจปี ๖๑)
๘. เครื่องสูบน้ำ	ปั้มสูบน้ำดีบชนิดซัมเมิส ชนิด ๒ แรง ๑ ตัว (ปอบาดาล)
๙. จำนวนครัวเรือนที่ใช้น้ำ	ครัวเรือน
๑๐. พิกัด GPS สถานที่ตั้ง	E๕๙๒๔๑๙ N๘๙๗๖๕๑

การปรับปรุง

.....

.....

.....

.....

.....

.....

## แหล่งน้ำ หมู่ที่ ๑ หลัง อบต.ทุ่งโพธิ์



## แหล่งน้ำควนหมูน





แหล่งน้ำ หมู่ที่ ๒ คลองโคกแร่ ตำบลทุ่งโพธิ์





แหล่งน้ำ หมู่ที่ ๓ นบเขาตริก ตำบลทุ่งโพธิ์





แหล่งน้ำ หมู่ที่ ๔ คลองปากโอ ตำบลทุ่งโพธิ์





แหล่งน้ำ หมู่ที่ ๕ คลองน้ำพราย ตำบลทุ่งโพธิ์





แหล่งน้ำ หมู่ที่ ๖ คลองชัน ตำบลทุ่งโพธิ์





แหล่งน้ำ หมู่ที่ ๗ ช้องหมี ตำบลทุ่งโพธิ์





แหล่งน้ำ หมู่ที่ ๗ ห้วยบ่อจันทร์ ตำบลทุ่งโพธิ์







## บันทึกข้อความ

ส่วนราชการ... สำนักปลัด องค์การบริหารส่วนตำบลทุ่งโพธิ์ โทร. ๐๗๕-๓๕๕๖๓๑

ที่... นศ.๗๗๕๐๑/๗๒ วันที่... ๔ กุมภาพันธ์ ๒๕๖๘

เรื่อง... ขออนุมัติประกาศใช้แผนปฏิบัติการในการป้องกันและบรรเทาสาธารณภัย องค์การบริหารส่วนตำบล  
... ทุ่งโพธิ์ ประจำปี พ.ศ.๒๕๖๘

เรียน นายกององค์การบริหารส่วนตำบลทุ่งโพธิ์

### ๑. เรื่องเดิม

๑. ด้วยพระราชบัญญัติป้องกันและบรรเทาสาธารณภัย พ.ศ. ๒๕๕๐ มาตรา ๒๐ กำหนดให้องค์กรปกครองส่วนท้องถิ่นมีหน้าที่ป้องกันและบรรเทาสาธารณภัยในเขตท้องถิ่นของตน โดยมีผู้บริหารท้องถิ่นเป็นผู้รับผิดชอบในฐานะผู้อำนวยการท้องถิ่น ประกอบกับมติที่ประชุมคณะรัฐมนตรี เมื่อวันที่ ๕ กรกฎาคม ๒๕๖๕ อนุมัติแผนป้องกันและบรรเทาสาธารณภัยแห่งชาติ พ.ศ.๒๕๖๔-๒๕๗๐ และมอบหมายให้ กระทรวง กรม องค์กร และหน่วยงานของรัฐ จังหวัด อำเภอ องค์กรปกครองส่วนท้องถิ่น ภาคเอกชนและภาคส่วนอื่น ๆ ปฏิบัติการให้เป็นไปตามแผนการป้องกันและบรรเทาสาธารณภัยแห่งชาติ พ.ศ.๒๕๖๔-๒๕๗๐ นั้น

๒. ประกาศองค์การบริหารส่วนตำบลทุ่งโพธิ์ เรื่องประกาศแต่งตั้งคณะกรรมการจัดทำแผนปฏิบัติการในการป้องกันและบรรเทาสาธารณภัยขององค์การบริหารส่วนตำบลทุ่งโพธิ์ ประจำปี พ.ศ.๒๕๖๘ ลงวันที่ ๓๑ มกราคม พ.ศ.๒๕๖๘

### ๒. ข้อเท็จจริง

งานป้องกันและบรรเทาสาธารณภัย สำนักปลัด องค์การบริหารส่วนตำบลทุ่งโพธิ์ ได้ดำเนินการจัดทำแผนปฏิบัติการป้องกันและบรรเทาสาธารณภัย พ.ศ.๒๕๖๘ เสร็จเรียบร้อยแล้ว ประกอบด้วย

๑. แผนปฏิบัติการในการป้องกันและบรรเทาสาธารณภัย องค์การบริหารส่วนตำบลทุ่งโพธิ์ พ.ศ.๒๕๖๔-๒๕๗๐ (แก้ไขเพิ่มเติม พ.ศ.๒๕๖๘)

๒. แผนปฏิบัติการในการป้องกันและแก้ไขปัญหาอุทกภัย วาดภัย องค์การบริหารส่วนตำบล ทุ่งโพธิ์ ประจำปี พ.ศ ๒๕๖๘

๓. แผนป้องกันและแก้ไขภัยแล้ง องค์การบริหารส่วนตำบลทุ่งโพธิ์ ประจำปี พ.ศ ๒๕๖๘

๔. แผนปฏิบัติการความปลอดภัยทางถนน องค์การบริหารส่วนตำบลทุ่งโพธิ์ ประจำปี พ.ศ ๒๕๖๘

๕. แผนป้องกันไฟฟ้าและหมอกควัน องค์การบริหารส่วนตำบลทุ่งโพธิ์ ประจำปี พ.ศ ๒๕๖๘

๖. แผนป้องกันและแก้ไขปัญหายาเสพติด พ.ศ.๒๕๖๘ องค์การบริหารส่วนตำบลทุ่งโพธิ์ ประจำปี พ.ศ ๒๕๖๘

๗. แผนป้องกันและแก้ไขปัญหามลพิษของขนาดเล็ก PM ๒.๕ องค์การบริหารส่วนตำบล ทุ่งโพธิ์ ประจำปี พ.ศ ๒๕๖๘

จึงขออนุมัติประกาศใช้แผนปฏิบัติการป้องกันและบรรเทาสาธารณภัย ประจำปี พ.ศ.๒๕๖๘

### ๓. ระเบียบ/ข้อกฎหมาย

๓.๑ พระราชบัญญัติป้องกันและบรรเทาสาธารณภัย พ.ศ. ๒๕๕๐ มาตรา ๒๐ กำหนดให้ องค์กรปกครองส่วนท้องถิ่นมีหน้าที่ป้องกันและบรรเทาสาธารณภัยในเขตท้องถิ่นของตน โดยมีผู้บริหารท้องถิ่น เป็นผู้รับผิดชอบในฐานะผู้อำนวยการท้องถิ่น

/๔. ข้อพิจารณา...

๔. ข้อพิจารณา/ข้อเสนอแนะ

๔.๑ เห็นควรประกาศใช้แผนปฏิบัติการในการป้องกันและบรรเทาสาธารณภัย องค์การบริหารส่วนตำบลทุ่งโพธิ์ พ.ศ.๒๕๖๔-๒๕๗๐ (แก้ไขเพิ่มเติม พ.ศ.๒๕๖๘)

๔.๒ เห็นควรประกาศใช้แผนปฏิบัติการในการป้องกันและแก้ไขปัญหาลูกก๊วย วัคซีน องค์การบริหารส่วนตำบลทุ่งโพธิ์ ประจำปี พ.ศ. ๒๕๖๘

๔.๓ เห็นควรประกาศใช้แผนป้องกันและแก้ไขภัยแล้ง องค์การบริหารส่วนตำบลทุ่งโพธิ์ ประจำปี พ.ศ. ๒๕๖๘

๔.๔ เห็นควรประกาศใช้แผนปฏิบัติการความปลอดภัยทางถนน องค์การบริหารส่วนตำบลทุ่งโพธิ์ ประจำปี พ.ศ. ๒๕๖๘

๔.๕ เห็นควรประกาศใช้แผนป้องกันไฟป่าและหมอกควัน องค์การบริหารส่วนตำบลทุ่งโพธิ์ ประจำปี พ.ศ. ๒๕๖๘

๔.๖ เห็นควรประกาศใช้แผนป้องกันและแก้ไขปัญหายาเสพติด พ.ศ.๒๕๖๘ องค์การบริหารส่วนตำบลทุ่งโพธิ์ ประจำปี พ.ศ. ๒๕๖๘

๔.๗ เห็นควรประกาศใช้แผนป้องกันและแก้ไขปัญหามลพิษของขนาดเล็ก PM ๒.๕ องค์การบริหารส่วนตำบลทุ่งโพธิ์ ประจำปี พ.ศ. ๒๕๖๘

จึงเรียนมาเพื่อโปรดพิจารณาอนุมัติ

(ลงชื่อ)

(นายรอรรร ชัยทอง)

เจ้าพนักงานป้องกันและบรรเทาสาธารณภัยชำนาญงาน

ความเห็นส่วนนักปลัดองค์การบริหารส่วนตำบลทุ่งโพธิ์

*นางสาวกัญญา วรรณปัญญานันท์*

(นายศิวะกานท์ ชูทอง)

หัวหน้าส่วนนักปลัดองค์การบริหารส่วนตำบลทุ่งโพธิ์

๙ กุมภาพันธ์ ๒๕๖๘

/ความเห็นปลัด...

ความเห็นปลัดองค์การบริหารส่วนตำบลทุ่งโพธิ์  
- พ.ศ. ๒๕๖๘ -

สืบเอก

(ประจบ เพชรฤทธิ์)

ปลัดองค์การบริหารส่วนตำบลทุ่งโพธิ์

๕ กุมภาพันธ์ ๒๕๖๘

คำสั่ง นายกององค์การบริหารส่วนตำบลทุ่งโพธิ์

( )  อนุมัติ

( )  ไม่อนุมัติ เพราะ.....

(นายสุชาติ เกิดศิริ)

นายกององค์การบริหารส่วนตำบลทุ่งโพธิ์

๕ กุมภาพันธ์ ๒๕๖๘



ประกาศองค์การบริหารส่วนตำบลทุ่งโพธิ์  
เรื่อง ประกาศใช้แผนปฏิบัติการป้องกันและบรรเทาสาธารณภัย พ.ศ.๒๕๖๘

อาศัยพระราชบัญญัติป้องกันและบรรเทาสาธารณภัย พ.ศ. ๒๕๕๐ มาตรา ๑๕ และ มาตรา ๓๖(๔) ว่าด้วยแผนปฏิบัติการป้องกันและบรรเทาสาธารณภัยองค์การปกครองส่วนท้องถิ่น ได้กำหนดให้องค์การปกครองส่วนท้องถิ่นมีอำนาจในการป้องกันและบรรเทาสาธารณภัย โดยให้ผู้บริหารองค์การปกครองส่วนท้องถิ่นเป็นผู้ดำเนินการทั้งสิ้น มีหน้าที่ในการป้องกันและบรรเทาสาธารณภัย

องค์การบริหารส่วนตำบลทุ่งโพธิ์ ได้ดำเนินการจัดทำแผนปฏิบัติการป้องกันและบรรเทาสาธารณภัย องค์การบริหารส่วนตำบลทุ่งโพธิ์ ได้แก่ แผนปฏิบัติการในการป้องกันและบรรเทาสาธารณภัย พ.ศ.๒๕๖๔ - ๒๕๗๐ (แก้ไขเพิ่มเติม พ.ศ.๒๕๖๘) แผนปฏิบัติการในการป้องกันและแก้ไขปัญหาอุทกภัย วายกภัย พ.ศ.๒๕๖๘ แผนป้องกันและแก้ไขปัญหาภัยแล้ง พ.ศ.๒๕๖๘ แผนปฏิบัติการความปลอดภัยบนถนน พ.ศ.๒๕๖๘ แผนป้องกันไฟฟ้าและหมอกควัน พ.ศ.๒๕๖๘ แผนป้องกันและแก้ไขปัญหาเสาพืด พ.ศ.๒๕๖๘ แผนป้องกันและแก้ไขปัญหาฝุ่นละอองขนาดเล็ก PM ๒.๕ พ.ศ.๒๕๖๘ เสร็จเรียบร้อยแล้ว ดังนั้นเพื่อให้เป็นไปตามพระราชบัญญัติดังกล่าวข้างต้น จึงขอประกาศใช้แผนปฏิบัติการป้องกันและบรรเทาสาธารณภัย องค์การบริหารส่วนตำบลทุ่งโพธิ์ เพื่อเป็นแนวทางปฏิบัติในการป้องกันและบรรเทาสาธารณภัยร่วมกับหน่วยงานต่างๆ ในพื้นที่รับผิดชอบและพื้นที่ใกล้เคียงอย่างเหมาะสมกับบริบทของพื้นที่และมีความสอดคล้องกับแผนป้องกันและบรรเทาสาธารณภัยจังหวัด เพื่อเป็นการป้องกันการเกิดสาธารณภัยที่มีผลต่อชีวิตและทรัพย์สินของประชาชน

จึงประกาศให้ทราบโดยทั่วกัน

ประกาศ ณ วันที่ ๔ เดือน กุมภาพันธ์ พ.ศ. ๒๕๖๘



(นายสุชาติ เกิดศิริ)

นายกองค์การบริหารส่วนตำบลทุ่งโพธิ์  
ผู้อำนวยการท้องถิ่น