

คู่มือสำหรับประชาชน: การแจ้งขุดดิน

หน่วยงานที่ให้บริการ: องค์การบริหารส่วนตำบลทุ่งโพธิ์ อำเภोजุฬารามณ์ จังหวัดนครศรีธรรมราช

กระทรวง: กระทรวงมหาดไทย

๑. หลักเกณฑ์ วิธีการ เงื่อนไข(ถ้ามี) ในการยื่นคำขอ และในการพิจารณาอนุญาต

๑. การขุดดินที่ต้องแจ้งต่อเจ้าพนักงานท้องถิ่นจะต้องมีองค์ประกอบที่ครบถ้วน ดังนี้

๑.๑ การดำเนินการขุดดินนั้น จะต้องเป็นการดำเนินการในท้องที่ที่พระราชบัญญัติการขุดดินและถมดินใช้บังคับได้แก่

๑) เทศบาล

๒) กรุงเทพมหานคร

๓) เมืองพัทยา

๔) องค์การปกครองส่วนท้องถิ่นอื่น ตามที่มีกฎหมายโดยเฉพาะจัดตั้งขึ้นซึ่งรัฐมนตรีประกาศกำหนดในราชกิจจานุเบกษา

๕) บริเวณที่มีพระราชกฤษฎีกาให้ใช้บังคับกฎหมายว่าด้วยการควบคุมอาคาร

๖) เขตผังเมืองรวมตามกฎหมายว่าด้วยการผังเมือง

๗) ท้องที่ ซึ่งรัฐมนตรีประกาศกำหนดให้ใช้บังคับพระราชบัญญัติการขุดดินและถมดิน (ใช้กับกรณีองค์การบริหารส่วนท้องถิ่นซึ่งไม่อยู่ในเขตควบคุมอาคารและไม่อยู่ในเขตผังเมืองรวม)

๑.๒ การดำเนินการขุดดินเข้าลักษณะตามมาตรา ๑๗ แห่งพระราชบัญญัติการขุดดินและถมดินคือ ประสงค์จะทำการขุดดินโดยมีความลึกจากระดับพื้นดินเกิน ๓ เมตร หรือมีพื้นที่ปากบ่อดินเกินหนึ่งหมื่นตารางเมตร หรือมีความลึกหรือพื้นที่ตามที่เจ้าพนักงานท้องถิ่นประกาศกำหนด โดยการประกาศของเจ้าพนักงานท้องถิ่นจะต้องไม่เป็นการกระทำที่ขัดหรือแย้งกับพระราชบัญญัติการขุดดินและถมดินพ.ศ. ๒๕๔๓

๒. การพิจารณารับแจ้งการขุดดิน

เจ้าพนักงานท้องถิ่นต้องออกใบรับแจ้งตามแบบที่เจ้าพนักงานท้องถิ่นกำหนด เพื่อเป็นหลักฐานการแจ้งภายใน ๗ วัน นับแต่วันที่ได้รับแจ้งถ้าการแจ้งเป็นไปโดยไม่ถูกต้องให้เจ้าพนักงานท้องถิ่นแจ้งให้แก้ไขให้ถูกต้องภายใน ๗ วัน นับแต่วันที่มีการแจ้งถ้าผู้แจ้งไม่แก้ไขให้ถูกต้องภายใน ๗ วัน นับแต่วันที่ผู้แจ้งได้รับแจ้งให้แก้ไขให้เจ้าพนักงานท้องถิ่นมีอำนาจออกคำสั่งให้การแจ้งเป็นอันสิ้นผล กรณีถ้าผู้แจ้งได้แก้ไขให้ถูกต้องภายในเวลาที่กำหนดให้เจ้าพนักงานท้องถิ่นออกใบรับแจ้งให้แก่ผู้แจ้งภายใน ๓ วัน นับแต่วันที่ได้รับแจ้งที่ถูกต้อง

๒. ช่องทางการให้บริการ

สถานที่ช่องทางให้บริการ	ระยะเวลาเปิดให้บริการ
ส่วนโยธา องค์การบริหารส่วนตำบลทุ่งโพธิ์ /ติดต่อด้วยตนเอง ณ หน่วยงาน	เปิดให้บริการวันจันทร์ถึงวันศุกร์ (ยกเว้นวันหยุดที่ทางราชการกำหนด) ตั้งแต่เวลา ๐๘:๓๐ - ๑๖:๓๐ น. (มีพักเที่ยง)

๓. ขั้นตอน ระยะเวลา และส่วนงานที่รับผิดชอบ

ที่	ขั้นตอน	ระยะเวลาให้บริการ	ส่วนงาน / หน่วยงานที่รับผิดชอบ
๑)	การตรวจสอบเอกสาร ผู้แจ้งยื่นเอกสารแจ้งการขุดดินตามที่กำหนดให้เจ้าพนักงานท้องถิ่นดำเนินการตรวจสอบข้อมูล	๑ วัน	องค์การบริหารส่วนตำบลทุ่งโพธิ์ อำเภोजุฬารามณ์ จังหวัดนครศรีธรรมราช

ที่	ขั้นตอน	ระยะเวลา ให้บริการ	ส่วนงาน / หน่วยงานที่ รับผิดชอบ
๒)	การพิจารณา เจ้าพนักงานท้องถิ่นดำเนินการตรวจสอบและพิจารณา (กรณีถูกต้อง)	๕ วัน	องค์การบริหารส่วนตำบลทุ่งโพธิ์ อำเภอจุฬารามณ์ จังหวัดนครศรีธรรมราช
๓)	การลงนาม/คณะกรรมการมีมติ เจ้าพนักงานท้องถิ่นออกใบรับแจ้งและแจ้งให้ผู้แจ้งมารับใบ รับแจ้ง	๑ วัน	องค์การบริหารส่วนตำบลทุ่งโพธิ์ อำเภอจุฬารามณ์ จังหวัดนครศรีธรรมราช

๔. รายการเอกสารหลักฐานประกอบการยื่นคำขอ

๑๕.๑) เอกสารยืนยันตัวตนที่ออกโดยหน่วยงานภาครัฐ

ที่	รายการเอกสารยืนยันตัวตน	จำนวนเอกสาร ฉบับจริง	จำนวนเอกสาร สำเนา	หน่วยนับ เอกสาร	หมายเหตุ
๑)	บัตรประจำตัวประชาชน	๐	๑	ฉบับ	(กรณีบุคคล ธรรมดา)
๒)	หนังสือรับรองนิติบุคคล	๐	๑	ฉบับ	(กรณีบุคคล ธรรมดา)
๓)	แผนผังบริเวณที่ประสงค์จะดำเนินการขุด ดิน	๑	๐	ชุด	-
๔)	แผนผังแสดงเขตที่ดินและที่ดินบริเวณ ข้างเคียง	๑	๐	ชุด	-
๕)	แบบแปลนรายการประกอบแบบแปลน	๑	๐	ชุด	-
๖)	โฉนดที่ดินน.ส.๓ หรือส.ค.๑ ขนาดเท่า ต้นฉบับทุกหน้าพร้อมเจ้าของที่ดินลงนาม รับรองสำเนาทุกหน้า	๐	๑	ชุด	(กรณีผู้ขอ อนุญาตไม่ใช่ เจ้าของที่ดิน ต้องมีหนังสือ ยินยอมของ เจ้าของที่ดินให้ ก่อสร้างอาคาร ในที่ดิน)
๗)	หนังสือมอบอำนาจกรณีให้บุคคลอื่นยื่น แจ้งการขุดดิน	๑	๐	ชุด	-
๘)	หนังสือยินยอมของเจ้าของที่ดินกรณีที่ดิน บุคคลอื่น	๑	๐	ชุด	-
๙)	รายการคำนวณ (วิศวกรผู้ออกแบบและ คำนวณการขุดดินที่มีความลึกจากระดับ พื้นดินเกิน๓เมตรหรือพื้นที่ปากบ่อดินเกิน ๑๐,๐๐๐ ตารางเมตรต้องเป็นผู้ได้รับ ใบอนุญาตประกอบวิชาชีพวิศวกรรม ควบคุมสาขาวิศวกรรมโยธาไม่ต่ำกว่า	๑	๐	ชุด	-

ที่	รายการเอกสารยืนยันตัวตน	จำนวนเอกสารฉบับจริง	จำนวนเอกสารสำเนา	หน่วยนับเอกสาร	หมายเหตุ
	ระดับสามัญวิศวกรกรณีการขุดดินที่มีความลึกเกินสูง ๒๐ เมตรวิศวกรผู้ออกแบบและคำนวณต้องเป็นผู้ได้รับใบอนุญาตประกอบวิชาชีพวิศวกรรมควบคุมสาขาวิศวกรรมโยธาระดับวุฒิวิศวกร)				
๑๐)	รายละเอียดการติดตั้งอุปกรณ์สำหรับการเคลื่อนตัวของดิน	๑	๐	ชุด	(กรณีการขุดดินลึกเกิน ๒๐ เมตร)
๑๑)	ชื่อผู้ควบคุมงาน (กรณีการขุดดินลึกเกิน ๓ เมตรหรือมีพื้นที่ปากบ่อดินเกิน ๑๐,๐๐๐ ตารางเมตรหรือมีความลึกหรือมีพื้นที่ตามที่เจ้าพนักงานท้องถิ่นประกาศกำหนดผู้ควบคุมงานต้องเป็นผู้ได้รับใบอนุญาตประกอบวิชาชีพวิศวกรรมควบคุมสาขาวิศวกรรมโยธา)	๑	๐	ชุด	-

๕. ค่าธรรมเนียม

- ค่าธรรมเนียมใบรับแจ้งการขุดดินฉบับละ ๕๐๐ บาท
- ค่าคัดสำเนาหรือถ่ายเอกสารฉบับละ ๑ บาท

๖. ช่องทางการร้องเรียน

ลำดับ	ช่องทางการร้องเรียน/ แนะนำบริการ
๑)	ส่วนโยธาองค์การบริหารส่วนตำบลทุ่งโพธิ์ ๗๖ หมู่ที่ ๑ ตำบลทุ่งโพธิ์ อำเภอจุฬาภรณ์ จังหวัดนครศรีธรรมราช ๘๐๑๓๐ หมายเลขโทรศัพท์ ๐๗๕-๔๔๙-๔๘๐ เว็บไซต์ www.thungpho.go.th
๒)	ร้องเรียนต่อผู้ว่าราชการจังหวัด ผ่านศูนย์ดำรงธรรมประจำจังหวัด
๓)	ศูนย์บริการประชาชนสำนักปลัดสำนักนายกรัฐมนตรี เลขที่ ๑ ถ.พิษณุโลกเขตดุสิตกทม. ๑๐๓๐๐ สายด่วน ๑๑๑๑ www.๑๑๑๑.go.th ตู้ปณ.๑๑๑๑ เลขที่ ๑ ถ.พิษณุโลกเขตดุสิตกทม. ๑๐๓๐๐

๗. ตัวอย่างแบบฟอร์ม ตัวอย่าง และคู่มือการกรอก

- แบบฟอร์มการแจ้งขุดดิน

**ใบแจ้งการขุดดิน/ถมดิน ตามพระราชบัญญัติ-
การขุดดินและถมดิน พ.ศ. 2543**

เลขที่.....
วันที่.....
ลงชื่อ.....ผู้รับหนังสือ (.....)
ตำแหน่ง.....












เขียนที่.....

วันที่.....เดือน..... พ.ศ.....

ข้าพเจ้า.....เป็นบุคคลธรรมดา/นิติบุคคล
อยู่บ้านเลขที่.....ตรอก/ซอย.....ถนน.....หมู่ที่.....
ตำบล/แขวง.....อำเภอ/เขต.....จังหวัด.....
รหัสไปรษณีย์.....โทรศัพท์.....

มีความประสงค์จะทำการขุดดิน/ถมดิน ลึก/สูง.....เมตร พื้นที่ปากบ่อ/ดินถม.....ตารางเมตร
ในโฉนดที่ดิน/น.ส.3/น.ส.3ก/ส.ค.1 เลขที่.....หรือเอกสารสิทธิในที่ดินที่มีชื่อเรียกอย่างอื่น.....
ที่ดิน.....หมู่ที่.....ตำบล/แขวง.....อำเภอ/เขต.....จังหวัด.....
ซึ่งอยู่ในเขต.....(ชื่อองค์กรปกครองส่วนท้องถิ่น).....โดย.....เป็นเจ้าของที่ดิน
กำหนดเวลาแล้วเสร็จ.....วัน มี.....เป็นผู้ออกแบบและคำนวณ
และ.....เป็นผู้ควบคุมงาน พร้อมนี้

ข้าพเจ้าได้แนบเอกสารหลักฐานต่างๆ มาด้วยแล้ว คือ

-  แผนผังบริเวณ แบบแปลน รายการประกอบแบบแปลนที่ถูกต้องตามกฎหมายหรือ ข้อบัญญัติท้องถิ่นที่
ออกตามกฎหมายว่าด้วยการขุดดินและถมดิน จำนวน 3 ชุด ชุดละ.....แผ่น
-  สำเนารายการคำนวณวิธีการป้องกันการพังทลายของดิน จำนวน 1 ชุด ชุดละ.....แผ่น
-  สำเนาทะเบียนบ้านของผู้แจ้งในกรณีผู้แจ้งเป็นบุคคลธรรมดา จำนวน 1 ฉบับ
-  สำเนาทะเบียนบ้านของเจ้าของที่ดินในกรณีที่ผู้แจ้งไม่ได้เป็นเจ้าของที่ดิน จำนวน 1 ฉบับ
-  สำเนาหนังสือรับรองการจดทะเบียนนิติบุคคลในกรณีที่ผู้แจ้งเป็นนิติบุคคล จำนวน 1 ฉบับ
-  หนังสือมอบอำนาจในกรณีที่ผู้แจ้งการขุดดิน/ถมดินให้บุคคลอื่นไปยื่นใบแจ้งการขุดดิน/ถมดินต่อเจ้า
พนักงานท้องถิ่น
-  หนังสือแสดงความยินยอมของเจ้าของที่ดินในกรณีเจ้าของที่ดินให้บุคคลอื่นเป็นผู้แจ้งการขุดดิน/ถมดิน
-  หนังสือรับรองของผู้ประกอบวิชาชีพวิศวกรรมควบคุมพร้อมสำเนาใบอนุญาตจากผู้ประกอบวิชาชีพ
วิศวกรรมควบคุม จำนวน 1 ชุด
-  หนังสือรับรองของผู้ควบคุมงานพร้อมสำเนาใบอนุญาตผู้ประกอบวิชาชีพวิศวกรรมควบคุม จำนวน 1 ชุด
-  สำเนาแสดงเอกสารสิทธิในที่ดินที่ จำนวน.....ฉบับ
-  เอกสารอื่นๆ(ถ้ามี).....

จึงขอแจ้งต่อเจ้าพนักงานท้องถิ่นเพื่อขอรับใบรับแจ้งการขุดดิน/ถมดิน

หมายเหตุ

(ลงลายมือชื่อ).....ผู้แจ้ง

(1) ข้อความใดไม่ใช้ให้ขีดฆ่า

(.....)

(2) ใส่เครื่องหมาย / ในช่อง  ที่ต้องการ

ประทับตราในกรณีที่ผู้แจ้งเป็นนิติบุคคล


(ตราราชการส่วนท้องถิ่น)

ใบรับแจ้งการขุดดิน ตามพระราชบัญญัติการขุดดินและถมดิน พ.ศ.2543


เลขที่...../.....

เจ้าพนักงานท้องถิ่นได้รับแจ้งจาก.....
 เจ้าของที่ดิน/ผู้รับมอบอำนาจ ว่ามีความประสงค์จะทำการขุดดิน/ถมดิน /ลึก/สูง.....เมตร พื้นที่ปากบ่อ/ดินถม
ตารางเมตร ในโฉนดที่ดิน/น.ส.3/น.ส.3/ส.ค.1 เลขที่.....หรือเอกสารสิทธิ์
 ในที่ดินที่มีชื่อเรียกอย่างอื่น.....ที่ถนน.....
 หมู่ที่.....ตำบล/แขวง.....อำเภอ/เขต.....จังหวัด.....
 ซึ่งอยู่ในเขต.....(ชื่อองค์การปกครองส่วนท้องถิ่น).....โดย.....
 เป็นเจ้าของที่ดิน กำหนดแล้วเสร็จ.....วัน มี.....
 เป็นผู้ออกแบบและคำนวณ และ.....
 เป็นผู้ควบคุมงาน พร้อมเอกสารหลักฐานต่างๆแล้ว

เจ้าพนักงานท้องถิ่นได้ตรวจสอบปรากฏว่า

1.  ไม่ถูกต้อง ให้ผู้แจ้งแก้ไขให้ถูกต้องภายในเจ็ดวัน นับแต่วันที่ผู้แจ้งได้รับแจ้งให้แก้ไขจากเจ้า
 พนักงานท้องถิ่น หากไม่สามารถแก้ไขภายในกำหนดจะเสียสิทธิการนับระยะเวลาที่เจ้าพนักงานท้องถิ่นที่จะต้องปฏิบัติ
 ตามมาตรา 17 วรรคหนึ่ง โดยมีรายการแก้ไข ดังนี้

.....
.....

2.  ถูกต้อง ให้ผู้แจ้งเริ่มต้นทำการขุดดิน/ถม ได้ตั้งแต่วันที่.....เดือน.....
 พ.ศ.....จนถึงวันที่.....เดือน.....พ.ศ.....และได้รับค่าธรรมเนียม.....บาท
 ค่าใช้จ่าย.....บาท รวมทั้งสิ้น.....บาท (.....)

ออกให้ ณ วันที่.....เดือน.....พ.ศ.....

(ลงลายมือชื่อ).....

(.....)

ตำแหน่ง.....

หมายเหตุ

- 1. ข้อความใดไม่ใช่ให้ขีดฆ่า
- 2. ใส่เครื่องหมาย / ในช่อง 

(พลิก)

คำเตือน ผู้ขุดดิน/ถมดิน หรือเจ้าของที่ดินมีหน้าที่ที่จะต้องปฏิบัติ ดังนี้

- (1) ตามแผนผังบริเวณ แบบแปลน และรายการประกอบแบบแปลน
- (2) ตามมาตรา 19 มาตรา 20 มาตรา 21 และมาตรา 25
- (3) ตามคำสั่งของเจ้าพนักงานท้องถิ่น/พนักงานเจ้าหน้าที่
- (4) การฝ่าฝืน (1) – (3) อาจมีโทษปรับ โทษจำ หรือทั้งจำทั้งปรับแล้วแต่กรณี

หนังสือแสดงความยินยอมของเจ้าของที่ดิน
(ในกรณีเจ้าของที่ดินให้บุคคลอื่นเป็นผู้แจ้งการขุดดิน/ถมดิน)

ข้าพเจ้า.....

อยู่บ้านเลขที่.....ตรอก/ซอย.....ถนน.....

หมู่ที่.....ตำบล/แขวง.....อำเภอ/เขต.....จังหวัด.....

รหัสไปรษณีย์.....โทรศัพท์.....

เป็นเจ้าของที่ดินโฉนด/น.ส.3/น.ส.3ก/ส.ค.1 เลขที่.....

หรือเอกสารสิทธิ์ที่มีชื่อเรียกอย่างอื่น.....ที่ถนน.....หมู่ที่.....

ตำบล/แขวง.....อำเภอ/เขต.....จังหวัด.....

ยินยอมให้.....

เป็นผู้แจ้งการขุดดิน/ถมดิน ลึก/สูง.....เมตร พื้นที่ปากบ่อ/ถมดิน.....ตารางเมตร ที่ถนน.....

หมู่ที่.....ตำบล/แขวง.....อำเภอ/เขต.....จังหวัด.....

ซึ่งอยู่ในเขต.....(ชื่อองค์กรปกครองส่วนท้องถิ่น).....เพื่อใช้ประกอบการแจ้งการขุดดิน/ถม

ดิน ต่อเจ้าพนักงานท้องถิ่น จึงทำหนังสือฉบับนี้ไว้เป็นหลักฐาน

(ลงชื่อ).....เจ้าของที่ดิน

(.....)

(ลงชื่อ).....ผู้แจ้ง

(.....)

(ลงชื่อ).....พยาน

(.....)

(ลงชื่อ).....พยาน

(.....)

ตีตากร แสตามปี 5 บาท

หนังสือมอบอำนาจ

(ใช้ในกรณีผู้แจ้งการขุดดิน/ถมดิน ให้บุคคลอื่นยื่นใบแจ้งการขุดดิน/ถมดินต่อเจ้าพนักงานท้องถิ่น)

ข้าพเจ้า.....

อยู่บ้านเลขที่.....ตรอก/ซอย.....ถนน.....

หมู่ที่.....ตำบล/แขวง.....อำเภอ/เขต.....จังหวัด.....

รหัสไปรษณีย์.....โทรศัพท์.....

ขอมอบอำนาจให้นาย.....

อยู่บ้านเลขที่.....ตรอก/ซอย.....ถนน.....

หมู่ที่.....ตำบล/แขวง.....อำเภอ/เขต.....จังหวัด.....

รหัสไปรษณีย์.....โทรศัพท์.....เป็นผู้นำส่งใบแจ้งการขุดดิน/ถมดิน หรือติดต่อกับเจ้าหน้าที่ของ
องค์กรปกครองส่วนท้องถิ่นในเรื่องที่เกี่ยวข้องกับการแจ้งการขุดดิน/ถมดินต่อเจ้าพนักงานท้องถิ่นโดยให้ถือว่ากรกระทำ
ใดๆตามข้อความข้างต้นของนาย.....
เสมือนหนึ่งเป็นการกระทำของข้าพเจ้า

(ลงชื่อ).....ผู้มอบอำนาจ
(.....)

(ลงชื่อ).....ผู้รับมอบอำนาจ
(.....)

(ลงชื่อ).....พยาน
(.....)

(ลงชื่อ).....พยาน
(.....)

หนังสือรับรองของผู้ประกอบวิชาชีพวิศวกรรมควบคุม

ข้าพเจ้า.....

อยู่บ้านเลขที่.....ตรอก/ซอย.....ถนน.....

หมู่ที่.....ตำบล/แขวง.....อำเภอ/เขต.....จังหวัด.....

รหัสไปรษณีย์.....โทรศัพท์.....

ได้รับใบอนุญาตเป็นผู้ประกอบวิชาชีพวิศวกรรมควบคุม ประเภท.....เลขทะเบียน.....

ตั้งแต่วันที่.....เดือน.....พ.ศ.....ถึง วันที่.....เดือน.....พ.ศ.....

เป็นผู้ออกแบบและคำนวณผู้ควบคุมงาน การขุดดิน/ถมดิน ลึก/สูง.....เมตร พื้นที่

ปากบ่อ/ถมดิน.....ตารางเมตรในโฉนดที่ดิน/น.ส.3/น.ส.3ก/ส.ค.1 เลขที่.....

หรือเอกสารสิทธิ์ในที่ดินที่มีชื่อเรียกอย่างอื่น.....

ที่ดิน.....หมู่ที่.....ตำบล/แขวง.....อำเภอ/เขต.....

จังหวัด.....ซึ่งอยู่ในเขต.....(ชื่อองค์กรปกครองส่วนท้องถิ่น).....

ให้กับ.....(ชื่อผู้จ้าง).....

(ลงชื่อ).....ผู้ออกแบบและคำนวณผู้ควบคุมงาน
(.....)

(ลงชื่อ).....ผู้จ้าง
(.....)

(ลงชื่อ).....พยาน
(.....)

(ลงชื่อ).....พยาน
(.....)